



STRATEGIE ROZVOJE ÚZEMÍ OBCE BŘEZNICE 2016 - 2026

Popis charakteru obce s jejími silnými a slabými stránkami, vize rozvoje obce s plánovanými aktivitami.

Spolek pro rozvoj regionu
Jiráskova 84, Týn nad Vltavou

Obsah

Zpracování, monitorování, hodnocení a aktualizace	2
1 Charakteristika obce	3
1.1 Sídlo a řízení	4
1.2 Geografická a přírodní charakteristika	5
1.3 Sídlní charakteristika	6
1.4 Ekonomická situace	9
1.5 Sociální situace	11
1.6 Kultura, sport, volný čas	12
1.7 Bydlení	14
1.8 Životní prostředí	16
2 SWOT ANALÝZA	18
3 Vize rozvoje obce 2016 – 2026	19
3.1 Programové cíle	19
3.2 Opatření	19
3.3 Vazby koncepčních dokumentů	20
3.4 Plánované aktivity	26
Seznam použitých zdrojů informací	30
Příloha	31

Zpracování, monitorování, hodnocení a aktualizace

Zpracování

Tento dokument byl vytvářen ve druhé polovině roku 2015 na období let 2016 – 2026. Hlavním řešitelem za obec byl místostarosta Jaromír Honsa, další členové realizačního týmu byli starosta Martin Roman a zastupitelé Jiří Hruška, Ing. Martin Kubíček, Ladislava Šonková, Karel Tomandl, Ing. Pavla Zahradková.

V rámci procesu tvorby Strategie rozvoje území byla také vyplněna anketa „Co Vám chybí v obci Březnici“, která byla distribuována všem obyvatelům obce. Anketa byla vyhodnocena, zpracována a výsledky byly zohledněny v dokumentu.

Veřejné projednání k tvorbě Strategie rozvoje území obce Březnice se uskutečnilo 6. 11. 2015, zúčastnilo se 21 občanů, jejich náměty a připomínky byly následně zapracovány do dokumentu.

Monitorování, hodnocení a aktualizace

Garantem Strategie rozvoje území (SRÚ) obce Březnice na období 2016 – 2026 je starosta obce, který bude odpovídat za realizaci a aktualizaci SRÚ. Představitelé obce budou naplňovat svou zákonnou povinnost pečovat o všestranný rozvoj svěřeného území a o potřeby jeho občanů, které s nimi budou průběžně konzultovat a budou aktivně dohlížet na úspěšnou realizaci, aktualizaci SRÚ a plnění navržených cílů.

Strategie rozvoje území obce bude zpřístupněna všem občanům na internetových stránkách obce www.obecbreznice.cz, případně i k zapůjčení v listinné podobě na obecním úřadě. Na webových stránkách obce budou rovněž zveřejňovány informace o jeho plnění a aktualizaci.

Strategii rozvoje území bude vyhodnocovat realizační tým, ve kterém bude starosta obce, případně jím pověřená osoba. Monitorovací zprávu předloží starosta jedenkrát ročně a během roku bude průběžně informovat o stavu realizace SRÚ zastupitelstvo obce. Monitorovací zpráva bude předložena před schválením rozpočtu obce tak, aby rozpočet reagoval na zhodnocení realizace SRÚ.

Aktualizace SRÚ budou prováděny v případě, že se vyskytnou nové problémy, situace vyžadující řešení nebo na podněty občanů. Dílčí revize SRÚ budou provádět zastupitelé obce. Aktualizaci bude provádět realizační tým. Aktualizace a dílčí revize budou prováděny přímou úpravou SRÚ s uvedením termínu aktualizace a vyznačením provedených změn.

1 Charakteristika obce



Tabulka č. 1: Základní údaje

Typ území	Název
Obec	Březnice
Osada	Jamník
Obec s pověřeným obecním úřadem	Bechyně
Obec s rozšířenou působností	Tábor
Okres	Tábor
Kraj	Jihočeský
Region soudržnosti	Jihozápad
Poloha	49.2517689N, 14.5139867E
Počet obyvatel (k 31. 12. 2014)	202
Výměra katastrálního území	6,911 km ²
Nadmořská výška	424 m
První písemná zmínka	r. 1293

Zdroj: ČSU, Veřejná databáze 2014

Mapa č. 1: Katastr obce



Zdroj: www.google.cz

1.1 Sídlo a řízení

Březnice 48, 391 65 Bechyně, starosta Martin Roman

Obec Březnice má volené zastupitelstvo obce, starostu a místostarostu. Zastupitelstvo obce zřídilo finanční a kontrolní výbory, dále Komisi pro lesní hospodářství a poradenství pro stavební účel, sociální komisi, kulturní a sportovní komisi.

Obec Březnice je členem sdružení, která na území působí. Jsou to Vodárenské sdružení Bechyňsko, TDO Lužnice, Mikroregion Bechyňsko a MAS Lužnice.

Vodárenské sdružení Bechyňsko

V roce 1998 bylo založeno Vodárenské sdružení Bechyňsko. To sdružuje 6 obcí na Bechyňsku o rozloze 9 687 ha a zajišťuje pro členské obce správu společného vodovodu a kanalizace. Sdružení sídlí v Bechyni v areálu čistírny odpadních vod.

Členové sdružení: Bechyně, Sudoměřice u Bechyně a provozovatelem vodovodu Březnice, Hodětín, Černýšovice, Haškovcova Lhota a Radětice.

TDO Lužnice

TDO Lužnice je sdružení právnických osob v okrese Tábor, sídlí v Želči, bylo založeno v roce 1992. Jeho cílem je spojení sil a prostředků členských obcí pro ochranu životního prostředí v daném regionu a očištění řeky Lužnice. Sdružuje celkem 25 obcí o rozloze 27 078 ha.

Členové sdružení: Bečice, Borkovice, Březnice, Čenkov u Bechyně, Dráchov, Dražičky, Hlavatce, Hodětín, Hodonice, Klenovice, Komárov, Lom, Malšice, Mažice, Skalice, Skrýchov u Malšic, Slapy, Sudoměřice u Bechyně, Sviný, Ústrašice, Vlastiboř, Zálší, Záhoří, Želeč, Žišov.

Mikroregion Bechyňsko

V prosinci 2004 byla schválena zakladatelská smlouva sdružení Mikroregionu Bechyňsko. Cílem sdružení je snaha o rozvoj regionu zmnožením sil a prostředků při prosazování záměrů přesahující svým rozsahem a významem každou účastnickou obec.

Členové sdružení: Bechyně, Březnice, Černýšovice, Dobronice, Haškovcova Lhota, Hodětín, Hodonice, Radětice, Rataje, Sudoměřice u Bechyně, Záhoří a městys Stádlec.

MAS Lužnice

Mas Lužnice (Místní akční skupina) je zapsaný spolek, který vznikl 30. 9. 2004 jako občanské sdružení. Jeho stanovy byly zaregistrovány Ministerstvem vnitra ČR 26. 10. 2004. Hlavním cílem spolku je ochrana nejvýznamnějších hodnot na území mikroregionu, podpora rozvoje venkova a zvýšení ekonomické prosperity a kvality života.

Členy MAS Lužnice, z. s. jsou obce Bečice, Březnice, Lom, Malšice, Radětice, Rataje, Slapy, Stádlec, Sudoměřice u Bechyně, Záhoří, Želeč a od roku 2014 také Klenovice, Libějice, Roudná, Skalice, Soběslav, Zvěrotice a DSO Pod Horou. Podnikatelský sektor zastupuje Jiří Šonka - majitel Farmy u lesa, Radek Douda - SHR, Josef Matyásek - majitel penzionu, Jaroslav Novotný - Rosa Sudoměřice spol. s r. o., Alena Šimáková, Hana Trešlová - Jezdecký klub Sudoměřice a od roku 2014 také Jolana Zahradková - SOMME, s. r. o. Neziskový sektor je zastoupen TJ ZD Radětice, Junákem Bechyně, TJ Sokol Želeč, SDH Sudoměřice u Bechyně, OS Tatramani, OS Klášter a TJ Sokol Sudoměřice u Bechyně a od roku 2014 také SDH Klenovice, Martin Fišek - Restaurace Klenovice, Římskokatolické farnosti Bechyně, Nedvědice a Choustník.

Území, na kterém MAS Lužnice, z. s. působí, zahrnuje celkem 43 obcí. Jsou to Bečice, Bechyně, Březnice, Černýšovice, Dírná, Dlouhá Lhota, Dobronice u Bechyně, Dráchov, Haškovcova Lhota, Hlavatce, Hodětín, Hodonice, Choustník, Chrbonín, Katov, Klenovice, Komárov, Košice, Krátošice, Libějice, Lom, Malšice, Mlýny, Myslkovice, Přehořov, Radětice, Rataje, Roudná, Řepeč, Skalice, Skopytce, Skrýchov u Malšic, Slapy, Soběslav, Stádlec, Sudoměřice u Bechyně, Třebějice, Vesce, Vlastiboř, Vlčeves, Záhoří, Zvěrotice, Želeč.

1.2 Geografická a přírodní charakteristika

Území obce Březnice se nachází v jihozápadní části mikroregionu Bechyňsko, kterého je součástí. Nachází se v severní části Jihočeského kraje a je součástí SO ORP Tábor. Obec Březnice hraničí na jihozápadě a západě s Čenkovem a Záhořím, na severozápadě s Týnem nad Vltavou, na severu s Hodonicemi a Sudoměřicemi u Bechyně a severovýchodě a na východě s Hodětínem. Celková rozloha obce činí 6,911 km² (tj. 0,50 % z celkové rozlohy SO ORP Tábor). Pod obec Březnici patří osada Jamník.

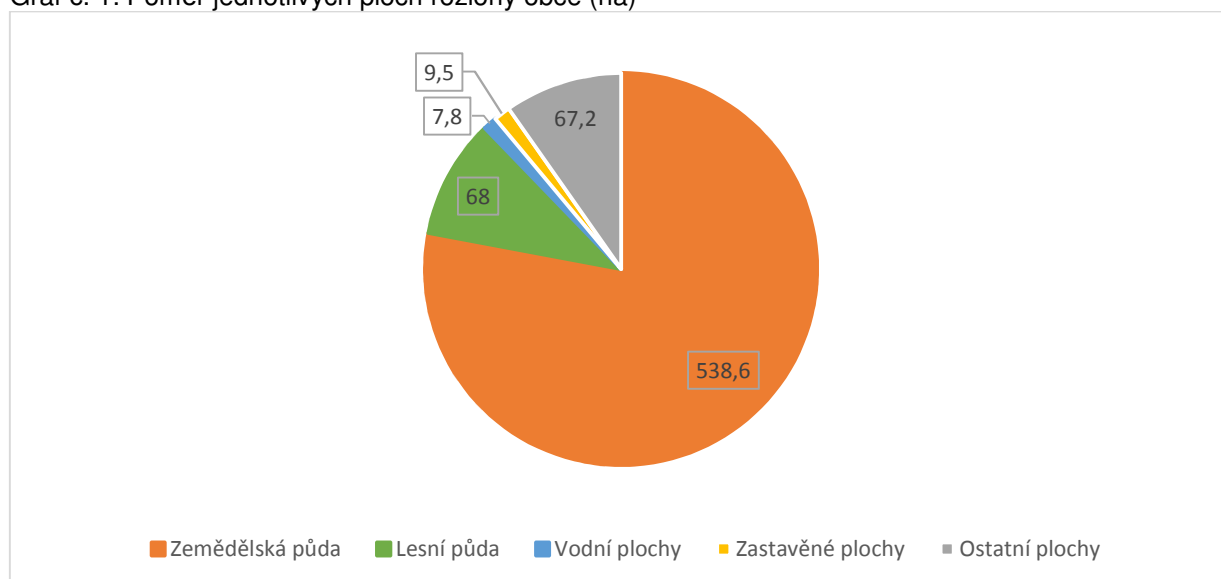
Obec Březnice leží na hranici dvou správních obvodů ORP Tábor a ORP Týn nad Vltavou. Samotné město Tábor je vzdáleno od Březnice 31,6 km a plní funkci převážně správní. Některými správními činnostmi spadá obec pod město Bechyně (pověřený úřad - stavební úřad, matriční úřad), vzdálenost 6,9 km. Týn nad Vltavou, vzdálený 12,1 km, plní často obslužnou funkci obce.

Z hlediska přírodních poměrů je území obce mírně zvlněnou hornatinou s nadmořskou výškou 424 m. Jde tedy o území rozkládající se na jihozápadě Středočeské pahorkatiny. Celá oblast přináležející k povodí Lužnice, resp. Vltavy. Území obce se nachází v mírném klimatickém pásmu střední Evropy.

Území obce je díky své poloze a díky přírodním podmínkám vhodné k zemědělskému využití. Zemědělská půda tvoří 77,9 % z celkové rozlohy. Podíl vodních ploch na celkové rozloze je zanedbatelný (1,1 %), míra zalesnění je 9,8 % z celkové rozlohy.

Z celkové výměry zemědělské půdy (538,6 ha) tvoří 408,6 ha ornou půdu, 122,7 ha trvalých travních porostů a 7,3 ha zahrad.

Graf č. 1: Poměr jednotlivých ploch rozlohy obce (ha)



Zdroj: ČSU, Veřejná databáze 2014

1.3 Sídelní charakteristika

Historie osídlení, vývoj

Na Březnicku bylo živo i v pravěku, v mladší době bronzové, tedy ve 12. až 10. století př. n. l. Lid, který byl nositelem tzv. knovízské kultury, se na delší období usadil na vhodných polohách v okolí dnešní obce. Z této doby byly v obci i jejím okolí nalezeny zbytky obydlí, odpadní jámy, žárové hroby a úlomky keramiky. Další osídlování okolí Březnice přichází s nástupem starší doby železné, tzv. doba halštatská. Z této doby se na území obce našly úlomky keramické amfory, která byla pravděpodobně součástí žárového pohřbu. Za doposud nejstarší zmínku o vsi vděčí Březnice Štěpánovi z Březnice, jehož jméno se octlo na listině z 12. června 1293. Od té doby až po přelom 15. a 16. století zde nepřetržitě sídlili rytíři z Březnice a pravděpodobně z této doby pochází dochované zbytky tvrze. V této době žila i významná osobnost pocházející z Březnice, Eliška z Březnice, abatyše kláštera u sv. Jiří, zemřela roku 1461. Z dochovaných záznamů se objevují na historických listinách jména s přívlaskem z Březnice, a to v roce 1353 šlo o Vchynu z Březnice a v roce 1432 o Majnuše z Březnice. Roku 1499 končí panování rytířů Majnušů nad Březnicí. Toho roku totiž král Vladislav Jagellonský dává rytíři Janovi Čábelickému ze Soutic výplatu na všech, Březnici i Černkovu. Tímto Březnice vstoupila do nepřehledného labyrintu vlastníků a do renesančního 16. století.

V roce 1815 zakládá kníže Paar ze staré neužívané tvrze lihovar. Po druhé světové válce, kdy byly podniky znárodnovány, došlo i na lihovar v Březnici. Ten několikrát změnil provozovatele, nakonec jako provoz číslo 737 lihovar Březnice, závod Pelhřimov, zde vydržel až do privatizace podniku v roce 1994.

Dochované údaje pojednávají o polovině 19. století, kdy v Březnici stálo 38 domů, o počtu obyvatel není zmínka. Za to na počátku 90. let 19. století žilo v Březnici 375 českých obyvatel v 52 domech. Lidé chodili k bohu i do školy do nedalekých Sodoměřic.

O historii v době první světové války nejsou o Březnici skoro žádné záznamy. Z dochovaných záznamů vyplývá, že i mužští obyvatelé se aktivně účastnili bojů a mnozí se již nevrátili. Na jejich památku jim roce 2012 byla slavnostně odhalena a vysvěcena pamětní deska.

O období druhé světové války se dochovaly jen smutné zprávy.

Velkého rozkvětu se obec dočkala v 60. letech minulého století. Na místě starého hostince, byl postaven kulturní dům, pohostinství a sál s přísálím. Z návsi byly odstraněny staré opuštěné stavby a na jejich místě byl vytvořen park v dnešní podobě. Zpřehlednila se křižovatka v centru, vybudovaly se zastávky autobusů a byla položena část kanalizace v obci. V roce 1965 měla Březnice 259 obyvatel, 61 obydlených domů, 691 ha plochy obce, 4,7 % lidí pracujících v průmyslu, 71,6 % pracujících v zemědělství a 74 % pracujících pro obec.

V 70. letech bytové družstvo postavilo první bytový dům se 6 byty, později je převzalo JZD, které postavilo druhý bytový dům. V těchto letech bylo také zbudováno sportovní fotbalové hřiště s kabinami a tribunou.

Léta 80. a 90. minulého století reprezentuje výstavba nových rodinných domů, dnes v Bahenní ulici a výstavba vodovodu v obci.

Hustota a počet obyvatel, průměrné stáří a věková struktura, pohyb obyvatelstva

Hustota zalidnění v České republice dosahuje hodnoty 133 obyvatel na km² a v Jihočeském kraji je hustota 63 obyvatel na km². Hustota zalidnění v ORP Tábor je 80 obyvatel na km².

Území obce má hodnotu **hustoty zalidnění** daleko pod celorepublikovým průměrem – 29 obyvatel na km². Což značí velmi slabou hustotu osídlení. Podobně jsou na tom okolní obce ve spádové oblasti např. Sodoměřice u Bechyně (29) nebo Haškovicova Lhota (25) obyvatel na km². Z uvedených hodnot vyplývá, že hustota zalidnění obcí klesá se zvyšující se vzdáleností od centrálních měst.

Tabulka č. 2: Hustota zalidnění

Obce	Počet obyvatel	Celková výměra (km ²)	Hustota ob/km ²
Česká republika	10517408	78866,0	133
Jihočeský kraj	636611	10057,0	63
ORP Tábor	80612	1002,0	80
Bechyně	5 226	21,3	246
Březnice	201	6,9	29

Zdroj: ČSU, Veřejná databáze 2013

Průměrné stáří obyvatel na území obce dosahuje hodnoty 41,8. Hodnoty průměrného stáří v obci jsou téměř srovnatelné s celorepublikovým průměrem (41,7) i dalšími vyššími správními celky, Jihočeský kraj (41,6) a ORP Tábor (41,9). Až na město Bechyni (44,9), které plní funkci pověřeného úřadu, zde je vyšší průměrný věk obyvatel zapříčiněn nižší hustotou obyvatel a vyšším výskytem seniorů díky Domovu pro seniory a Domu s pečovatelskou službou.

Tabulka č. 3: Počet a věkové složení obyvatel k 31.12.

Rok	Počet obyvatel	v tom podle pohlaví		v tom ve věku (let)			Průměrný věk
		muži	ženy	0 - 14	15 - 64	65 a více	
2007	185	91	94	24	130	31	40,3
2008	180	89	91	23	125	32	41,3
2009	183	91	92	23	130	30	40,8
2010	188	93	95	22	134	32	41,3
2011	199	97	102	19	143	37	42,8
2012	199	100	99	24	141	34	42,8
2013	201	102	99	28	140	33	41,2
2014	202	103	99	26	144	32	41,8

Zdroj: ČSU, Veřejná databáze 2014

Průměrný věk se od roku 2007 postupně zvyšuje, dochází ke stárnutí obyvatelstva. Vývoj populace na území obce je v posledních letech nepříznivý. Na negativním vývoji populační křivky má podstatný vliv vysídlování venkova. Na území chybí systém sociální prevence a dostupnosti služeb sociální péče. V péči o staré občany se projevuje tradiční venkovský přístup a zatím ojedinělé chápání obce jako komunity. Dalším důvodem je nedostatek pracovních příležitostí, lidé se stěhují za prací do větších měst (Tábor, České Budějovice).

Vývoj počtu obyvatel

Pohyb obyvatelstva je ukazatel vyjadřující změny v počtu obyvatelstva v daném území. Skládá se z přirozeného a mechanického pohybu. Od 70. let minulého století v důsledku prenatalních opatření (prodloužení mateřské dovolené, zpřísnění možnosti interrupce, podpora státu aj.) došlo v celém tehdejší Československu k oživení populačního růstu. Natalita dosahovala téměř 20 ‰, což při stabilizované mortalitě (11 – 12 ‰) znamená přirozený přírůstek 7 – 9 ‰. Tento demografický nárůst trval celá 80. léta a počátkem 90. let začal stagnovat. V demografickém chování obyvatel se odrazily politické, ekonomické i společenské změny po roce 1989. Míra mortality sice zůstala na stejné úrovni, avšak porodnost v důsledku možnosti rozšířeného vzdělávání, cestování, budování profesní kariéry, ekonomických potíží mladých lidí (tedy příčiny pro pozdější zakládání rodiny) klesala.

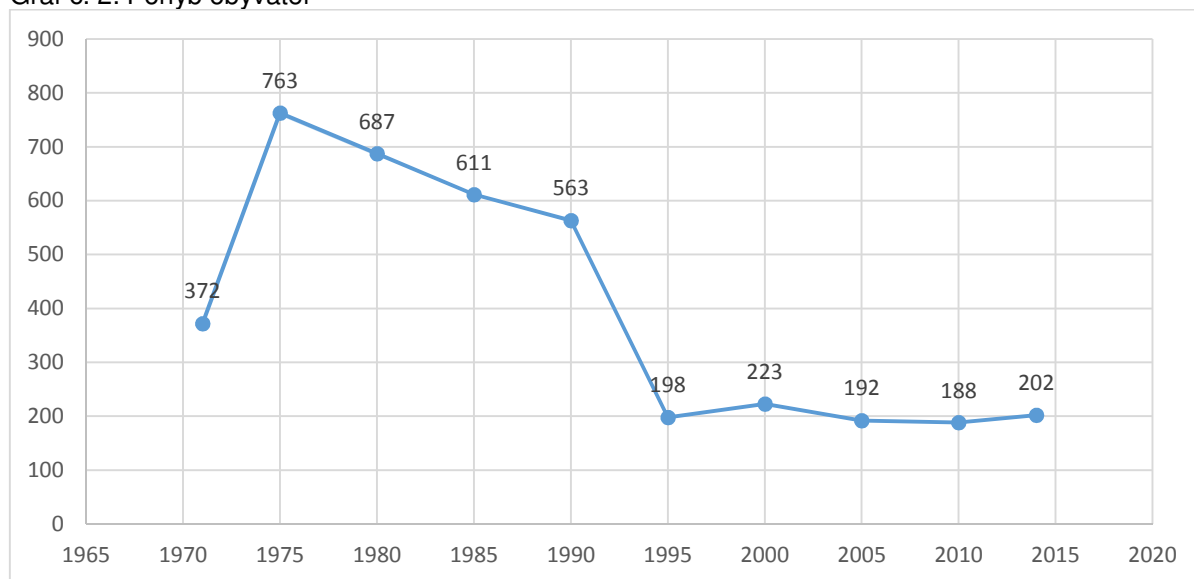
Tabulka č. 4: Pohyb obyvatelstva

Rok	Počet obyvatel k 1.1.	Živě narození	Zemřelí	Přistěhovalí	Vystěhovalí	Přírůstek (úbytek)			Stav k 31.12.
						přirozený	stěhováním	celkový	
1971	227	6	2	5	13	4	-8	-4	372
1975	773	10	11	23	32	-1	-9	-10	763
1980	715	7	10	22	47	-3	-25	-28	687
1985	628	10	13	12	26	-3	-14	-17	611
1990	577	5	10	20	29	-5	-9	-14	563
1995	199	4	2	5	8	2	-3	-1	198
2000	217	-	-	6	-	-	6	6	223
2005	197	2	2	2	7	-	-5	-5	192
2010	183	1	-	7	3	1	4	5	188
2014	201	-	4	7	2	-4	5	1	202

Zdroj: ČSU, Veřejná databáze 2014

V 90. letech došlo v obci Březnice k rozdělení bývalého MNV Březnice a oddělení obcí Záhoří, Čenkov, Hodětín a Hodonice od Březnice, v důsledku toho se došlo k markantnímu úbytku obyvatel obce.

Graf č. 2: Pohyb obyvatel



Zdroj: ČSU, Veřejná databáze 2014

1.4 Ekonomická situace

V obci má sídlo 5 ekonomicky aktivních subjektů. Nejčetněji jsou podnikatelské subjekty zastoupeny v zemědělství (3 subjekty), autodoprava (1), pohostinství (1), služby (1). Obchod se smíšeným zbožím byl zrušen v roce 2015. Někteří obyvatelé tuto skutečnost shledávají jako nežádoucí.

Z pohledu počtu pracovníků jde především o mikropodniky, ve kterých pracuje do 5 zaměstnanců. Největší zaměstnavatelem je společnost Agra Březnice a. s. s cca 50 zaměstnanci. Zbývající ekonomické subjekty, které mají 90% podíl, vykonávají svou činnost bez zaměstnanců (většinou jako samostatní živnostníci).

Zemědělství

Souhrnná výměra zemědělské půdy obhospodařované zemědělskými podnikateli činí 538 ha, což představuje 78% z plochy zemědělské půdy evidované Českým statistickým úřadem. Zemědělci sídlící v Březnici hospodaří na 51% ploch, největší výměru obhospodařuje AGRA Březnice a.s. Mezi obhospodařovanými kulturami na zemědělské půdě převažuje orná půda (76%), zbylá část je obhospodařována jako travní porosty (23%).

Zemědělství se orientuje na rostlinnou i živočišnou výrobu. V rostlinné výrobě převažuje pěstování obilovin, olejnin, konkrétně potom pšenice, ječmene, oves, tritikále, řepky olejné a kukuřice. Kukuřice se využívá výhradně ke krmení skotu, řepka olejka pak i jako příměs do pohonných látek. V živočišné výrobě se jedná především o chov skotu a prasat. Poměrně rozsáhlá živočišná výroba se v Březnici na rozdíl od jiných obcí udržela, úspěšně se rozvíjí a modernizuje. Společnost AGRA Březnice a.s. hospodaří na celkové výměře 2.600 ha, chová 490 krav šlechtitelského chovu plemene Česká straka v uzavřeném obratu stáda a cca 300 ks prasnic v uzavřeném obratu stáda.

Lesnictví

Lesy, které tvoří zhruba 9,8 % plochy, pokrývají místa s členitějším reliéfem, která jsou méně vhodná pro zemědělské využití. Významná část lesních porostů je soustředěna do souvislých lesních celků v západní části a východní (podél Blateckého potoka) části katastrálního území. Obecní lesy tvoří 68 ha z celkové plochy obce, tj. 9,8 %. Dále hospodaří na 71 ha lesních pozemků, které spadají pod katastr Týn nad Vltavou. Obec má zájem na zalesňování nevyužívané zemědělské půdy.

Skladba lesních porostů byla silně poznamenána lesnickou činností, při níž byla nedostatečně zajištěna obnova těžných dubů a jedlí. Z jehličnatých porostů převládají borové a smrkové. Tento stav byl zaviněn v minulosti praktikovanou politikou lesního hospodaření nejen v zájmovém území, ale na území celého Jihočeského kraje.

Cestovní ruch

Mezi turistickými zajímavostmi na území Březnice jsou rovnoměrně zastoupeny prvky přírodní i kulturní. Základní rámec tvoří **přírodní hodnoty**: harmonická kulturní krajina s mozaikou lesních porostů a luk, Židova strouha byla v roce 1988 vyhlášena přírodní památkou. Tyto atraktivity doplňují **kulturní zajímavosti** v podobě archeologického naleziště z doby kamenné, tvrže, božích muk a dva památkově chráněné domy s prvky blatské architektury.

V obci se nenachází žádné ubytovací zařízení pro návštěvníky. Nejbližší základní ubytovací zařízení se nachází v sousedních městech v Bechyni a v Týně nad Vltavou, případně v Sudoměřicích u Bechyně Březnicí prochází značená cyklotrasa č. 1098, vede od Hněvkovické přehrady směrem na Třítim – Dobšice – Čenkov u Bechyně – Záhoří – Březnice – Hodonice – Bechyně.

Tabulka č. 5: Obyvatelstvo podle ekonomické aktivity

Ekonomicky aktivní celkem			Celkem	muži	ženy
			99	53	46
v tom	zaměstnaní		92	50	42
	z toho podle postavení v zaměstnání	zaměstnanci	74	37	37
		zaměstnavatelé	2	2	-
		pracující na vlastní účet	10	8	2
	ze zaměstnaných	pracující senioři	3	-	3
		ženy na mateřské dovolené	2	-	2
nezaměstnaní		7	3	4	
Ekonomicky neaktivní celkem			88	39	49
z toho	nepracující senioři		42	18	24
	žáci, studenti, učni		32	17	15
Osoby s nezjištěnou ekonomickou aktivitou			8	5	3

Zdroj: ČSU, SLDB 2011

V obci nejsou žádná volná pracovní místa a téměř většina ekonomicky aktivní obyvatelé musí za práci dojíždět. Údaje o vyjíždě do zaměstnání ze SLDB 2011 tuto skutečnost potvrzují. Největší část obyvatel dojíždí za prací především v rámci okresu (Bechyně, Tábor) i do sousedního okresu v rámci Jihočeského kraje (především sousední okres České Budějovice).

Trh práce

Míra nezaměstnanosti v posledních letech klesla z 12 % na 9,9 %, stále ale převyšuje krajský ukazatel o zhruba jednu třetinu (míra registrované nezaměstnanosti v Jihočeském kraji v roce 2014 byla 5,9 %). Ve srovnání se stejně velkými obcemi se pohybuje míra zaměstnanosti na podobné úrovni. Počet dosažitelných uchazečů o zaměstnání byl 13 nezaměstnaných v obci v roce 2014, přičemž podíl nezaměstnaných nad 12 měsíců činil 9,3% z celkového počtu nezaměstnaných.

Tabulka č. 6: Míra nezaměstnanosti

Rok	Míra nezaměstnanosti v %		
	Obec Březnice	Jihočeský kraj	ČR
2011	12	5,5	6,7
2012	-	5,7	7,0
2013	9,9	5,2	7,0
2014	9,0	5,9	6,1

Zdroj: ČSU, Veřejná databáze 2014

1.5 Sociální situace

Vzdělanostní struktura obyvatelstva

Dle dostupných informací ze sčítání lidí, domů a bytů z roku 2011 je nejpočetnější kategorie střední vč. vyučení bez maturity, kterou čítá celkem 57 obyvatel. V obci nežije žádný člověk bez vzdělání. Obyvatel, které mají pouze základní vzdělání (včetně statutu neukončeno) je 45. Úplné střední vzdělání s maturitou má 41 lidí. Nástavbové studium 8 a vyšší odborné vzdělání má 1 člověk. Vysokoškolské vzdělání ukončilo 14 obyvatel.

Tabulka č. 7: Obyvatelstvo podle nejvyššího ukončeného vzdělání

Celkem			muži	ženy
obyvatelstvo ve věku 15 a více let		172	84	88
z toho podle stupně vzdělání	bez vzdělání	-	-	-
	základní vč. neukončeného	45	18	27
	střední vč. vyučení (bez maturity)	57	37	20
	úplné střední (s maturitou)	41	15	26
	nástavbové studium	8	4	4
	vyšší odborné vzdělání	1	-	1
vysokoškolské	14	6	8	

Zdroj: ČSU, SLDB 2011

Školství

Vzhledem k velikosti obce se na jejím území nenachází žádný typ vzdělávacího zařízení. Obyvatelé musí dojíždět do okolních obcí a měst. Spádově nejbližší mateřská škola a základní škola se nachází v Sudoměřicích u Bechyně a v Bechyni. Za středním, vyšším a vysokým vzděláním nejčastěji dojíždějí obyvatelé Březnice do Bechyně, Tábora, do Prahy nebo do Českých Budějovic.

Tabulka č. 8: Vyjíždějící do zaměstnání a škol

Vyjíždějící celkem		63	
v tom	vyjíždějící do zaměstnání	45	
	v tom	v rámci obce	4
		do jiné obce okresu	22
		do jiného okresu kraje	15
		do jiného kraje	4
		do zahraničí	-
	vyjíždějící do škol	18	
	v tom	v rámci obce	-
	mimo obce	18	

Zdroj: ČSU, SLDB 2011

Sociální služby

V obci se nenachází dům pro seniory ani dům s pečovatelskou službou. Doplňkové sociální služby zde zajišťuje pobočka Domácí péče Tereza.

Komunitní plánování sociálních služeb

Březnice je členem mikroregionu Bechyňsko a spadá pod ORP Tábor. V roce 2009 – 2010 probíhalo zpracování Komunitního plánu sociálních služeb na Bechyňsku. V roce 2012 byl zpracováván Komunitní plán sociálních služeb ORP Tábor 2013 – 2015.

Zdravotnictví

Obyvatelé využívají zdravotní zařízení v okolních obcích Bechyně, Tábor, Týn nad Vltavou.

1.6 Kultura, sport, volný čas

Obec žije pestrým kulturním a společenským životem. V centru obce se nachází kulturní dům s fungujícím pohostinstvím. V budově se nachází i klubovna, která slouží pro volnočasové aktivity všem občanům bez rozdílu věku. Budova prošla rekonstrukcí v 60. letech minulého století, její stav neodpovídá dnešním technickým standardům. Obec plánuje jeho celkovou rekonstrukci. V budově obecního úřadu své služby provozuje pošta, jednou týdně zde funguje obecní knihovna.

Kulturní památky

- Kaplička Panny Marie na návsi
- boží muka v „zadním konci“ u čp. 41
- boží muka na křižovatce, směr Hodonice
- křížek u sv. Františka
- křížek u „Staré školy“
- „Lálů“ křížek
- křížek u č. p. 10
- křížek v Jamníku
- venkovská usedlost č. p. 5 (blatská architektura)
- zbytky tvrze (hradby se 2 baštami – čtyřhranná a okrouhlá, tzv. kaple s dochovanou diamantovou klenbou)
- archeologické naleziště ze starší doby kamenné

Přírodní památky

Židova strouha

Potok, lidově většinou nazývaný „Židovka“, měří pouhých dvacet a půl kilometru, pramení nedaleko Bzí, pod Bechyní vytváří romantický kaňon s rozeklanými skalami a jeskyněmi a vlévá se do Lužnice. Ze západní strany lemuje hranice katastru obce Březnice. V roce 1988 byl vyhlášen přírodní památkou.

Podél Židovy strouhy vede žlutá turistická značka, lze se na ni napojit od silnice Týn nad Vltavou – Tábor, před obcí Březnice.

Významné osobnosti

V roce 1939 **Václav Ryba** opustil Československo. Během druhé světové války se stal příslušníkem československého letectva v jednotkách britské Royal Air Force (RAF). Do své rodné vsi, Březnice, se vrátil v srpnu 1945. Poté odešel do Prahy za svým povoláním, později odešel zpět do Anglie.

František Čihák se v 60. letech 20. století zasloužil o poválečný rozkvět obce.

V roce 2013 bylo Václavu Rybovi a Františku Čihákovi uděleno čestné občanství.

Pořádané akce

- Myslivecký ples a hasičské plesy
- Masopustní průvod
- Dětský karneval
- Velikonoční koleda
- Stavění máje
- Dětský den
- Setkání Březnic (pořádá 1x za 3 roky, každý rok pořádá jiná obec Březnice)
- Setkání rodáků (při výročí obce)
- Memoriál Josefa Vaněčka (hasičská soutěž)
- Peřula cup (fotbalový turnaj)
- Neckyáda
- Taneční zábavy
- Březnická pouť
- Setkání seniorů
- Divadelní představení nebo zájezdy za divadlem
- Rozsvěcení stromku
- Mikulášská nadílka
- Adventní zpívání u stromečku

AGRA Březnice a.s. se zapojuje do kulturně-sportovního dění v obci, přispívá na akce místních spolků TJ Březnice a SDH Březnice, dále podporuje sousední Sokol Sudoměřice a SDH Sudoměřice, SDH Bechyně, SDH Hodonice.

Spolky a sdružení

Myslivecké sdružení Zelený háj Březnice

Fotbalový klub TJ Březnice

Sbor dobrovolných hasičů Březnice

Honební společenstvo Březnice

Sport

V obci je plně využíván sportovní areál s fotbalovým, víceúčelovým a dětským hřištěm. Fotbalové hřiště využívá místní fotbalový klub k pravidelným fotbalovým zápasům. Obec připravuje opravu kabin, vstupní rampy a tribuny, opravu obvodového oplocení areálu. V roce 2015 byl na víceúčelovém hřišti položen nový povrch z umělé trávy. Dětské hřiště je vybaveno herními prvky pro děti. Obec má zájem rozšířit nabídku herních prvků jak pro děti tak pro dospělé a seniory, vytvořit tak mezigenerační hřiště.

1.7 Bydlení

Charakteristickým typem obytných domů byl do poloviny minulého století jednopodlažní dům se sedlovou střechou a navazujícími hospodářskými budovami. Přes pozdější stavební úpravy si původní zástavba v Březnici tyto charakteristické rysy doposud udržela. V novější zástavbě převládají převážně dvoupodlažní rodinné domy. V 70. letech minulého století byly v obci postaveny 2 bytové domy. V územním plánu je navržena zástavba samostatně stojících rodinných domů.

Tabulka č. 9: Stav domů a bytů

Domy	Domy celkem	z toho	
		rodinné domy	bytové domy
Domy celkem	82	80	2
Obydlené domy	59	57	2
z toho podle vlastnictví	fyzická osoba	55	-
	obec	2	2
	spoluvlastnictví vlastníků bytů	1	-
Neobydlené domy	23	23	-
z toho	využívané k rekreaci	20	-
	nezpůsobilé k bydlení	2	-
Období výstavby	1919 a dříve	16	1
	1920 - 1970	19	1
	1971 - 1980	7	2
	1981 - 1990	8	-
	1991 - 2000	6	-
	2001 – 2011	3	-

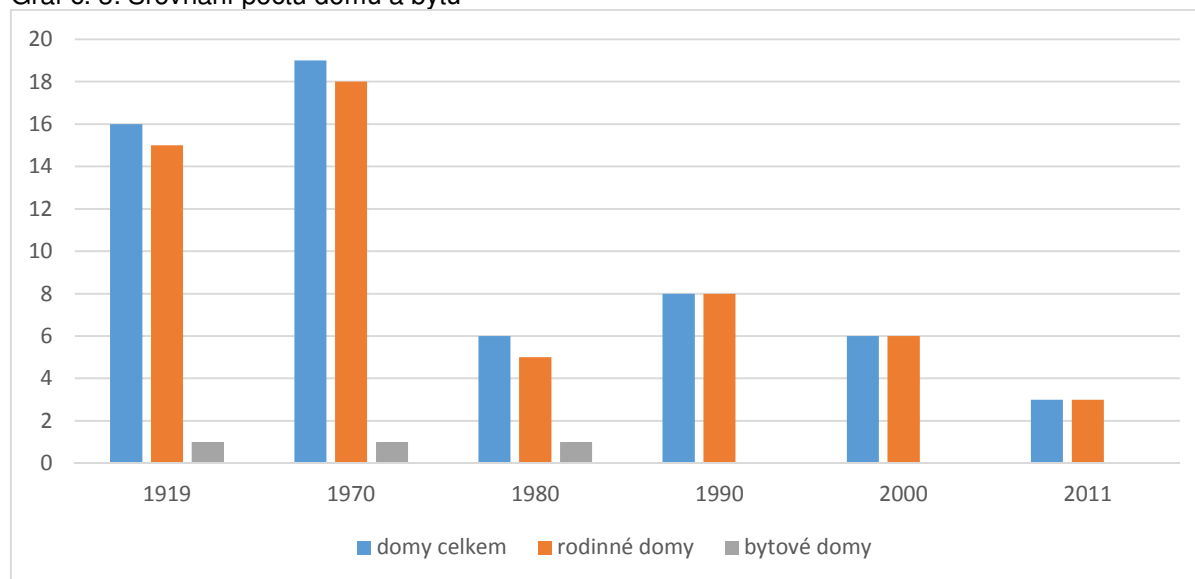
Zdroj: ČSU, SLDB 2011, vlastní šetření

V roce 2011 je v Březnici evidováno 82 domů (tj. budovy k bydlení), z nichž je 23 neobydleno.

Z pohledu vlastnické struktury domů jednoznačně převládají domy v soukromém vlastnictví, obec vlastní 2 bytové domy.

Osada Jamník byla v minulosti rozdělena, část osady náležela k Hodětínu a část osady k Březnici. V roce 2012 se obě poloviny osady Jamník sloučili a náleží k Březnici. Od roku 2015 se v Březnici nachází 99 domů z toho 6 objektů není určeno k bydlení.

Graf č. 3: Srovnání počtu domů a bytů



Zdroj: ČSU, SLDB 2011

Nejrozsáhlejší výstavbu obytných domů zaznamenala obec po první a druhé sv. válce. Další stavební boom nastal v 90. letech 20. století, což bylo období po roce 1989, kdy ekonomická efektivnost obyvatelstva stoupala. Kolem roku 2000 začal stavební trh stagnovat a v posledních 10 letech byly v Březnici dokončeny 4 nové domy.

Obec podporuje výstavbu nových rodinných domů. V roce 2011 – 2015 realizovala projekt s názvem „Výstavba místní komunikace pro ZTV rozvojové plochy v Březnici“. Cílem projektu bylo kvalitní a bezpečné napojení nové rozvojové plochy obce. Výstupem projektu bylo vybudování nové komunikace (komunikace III. a IV. třídy - chodník), která je součástí celého projektu přípravy volné plochy území v obci Březnice pro umístění a výstavbu nových rodinných domů. Před samotnou výstavbou komunikace, byla v rozvojové zóně realizována výstavba vodovodu, kanalizace, veřejného osvětlení a elektrických přípojek.

Technická infrastruktura

Tabulka č. 10: Technická vybavenost

Vodovod	Kanalizace	ČOV	Plynofikace	Pokrytí mobilního operátora	Volné parcely pro bytovou výstavbu	Stav silnic a chodníků	Územní plán
ANO	ANO	NE	NE	ANO, 90 %	ANO	Velmi špatný stav	ANO

Zdroj: Vlastní šetření

Zásobování pitnou vodou

V Březnici je obecní vodovodní síť, kterou provozuje Vodárenské sdružení Bechyňsko. Na obecní vodovod, který byl vybudován v 90. letech 20. století, jsou napojeny všechny domovní i bytové jednotky. Obyvatelé se však často potýkají s nedostatečným tlakem vody. Všechny domovní jednotky disponují i vlastním zdrojem pitné vody. V letních měsících množství vody z vlastních zdrojů neodpovídá potřebě. V roce 2013 – 2014 došlo k zasíťování nových stavebních parcel. Případné antropogenní znečištění podzemní vody hrozí u zdrojů v blízkosti zastavěného území.

Kanalizace

Kanalizační síť v Březnici vybudovali v 70. a 80. letech 20. století. V roce 2013 – 2014 došlo k zasíťování a napojení nových stavebních parcel.

Obec nedisponuje vlastní čističkou odpadních vod. Vzhledem ke změnám v legislativě, kdy musí mít každá obec vlastní čistírnu odpadních vod, plánuje obec vybudovat obecní čistírnu odpadních vod.

Napojení obyvatel na veřejný vodovod a kanalizaci je v současné době na dostačující úrovni, je však nutno počítat s průběžnou rekonstrukcí a rozšiřováním této infrastruktury. Tato oblast je finančně náročná a náklady na výstavbu a modernizaci vysoké.

1.8 Životní prostředí

Odpadové hospodářství

Březnice je členem sdružení TDO Lužnice. Sdružení řeší i otázku odpadového hospodářství společnými silami, spojuje menší obce, které územně tvoří kompaktní celek.

Sběr a svoz odpadů v obci zajišťuje společnost Bohdana Břemdová, firma sváží tříděný odpad, společnost Rumpold s. r. o. sváží směsný komunální odpad. Směsný komunální odpad se ukládá na skládku v Želči. Odvoz směsné části komunálního odpadu probíhá ve čtrnáctidenních a v zimě v týdenních intervalech, vyříděné složky odpadu se shromažďují (papír, plasty, sklo, kovy – nově od roku 2015) na sběrných místech u kulturního domu, na Horní vsi, u bývalého obchodu, v Jamníku. Dvakrát ročně je přistaven kontejner na sběr nebezpečného a velkoobjemového odpadu. Skládky ani kompostárny se v obci nenachází.

V roce 2011 se Březnice, jako člen TDO Lužnice, účastnila společného projektu s názvem „Kontejnery na separaci“ z Operačního programu životní prostředí, podopatření 4.1. Projekt si kladl za cíl vytvořit a udržet integrovaný systém nakládání s odpady pro mechanickou a biologickou úpravu a systém odděleného sběru, dočasného skladování a manipulace s odpady.

Tabulka č. 11: Počet a druhy sběrných nádob v obci

Tříděná komodita	2013			2014			
	obec	občané	počet sběrných hnízd	obec	EKO-KOM	občané	počet sběrných hnízd
Papír	4	-	4	-	5	-	4
Plast	7	-		-	7	-	
Sklo čiré	3	-		-	3	-	
Sklo barevné	4	-		-	4	-	
SKO	2	90		2	-	90	

Poznámka: SKO – směsný komunální odpad

Zdroj: TDO Lužnice

V obci funguje systém zpětného odběru obalových materiálů EKO-KOM. V roce 2014 proběhla změna vlastnického práva ke sběrným nádobám na tříděný odpad. Došlo k navýšení počtu nádob na komoditu papír ze 4 na 5.

Tabulka č. 12: Produkce směsných komunálních odpadů v obci

Tuny/obyvatel	2007	2008	2009	2010	2011	2012	2013	2014
	43	46	40	45	-	-	31	25

Zdroj: TDO Lužnice

Za poslední dva předcházející roky je patrné, že třídění odpadu má pozitivní vliv na produkci směsného komunálního odpadu vyváženého na skládku. Každým rokem se toto množství snižuje právě díky zavedení odděleného sběru odpadu. Produkce SKO klesla v roce 2014 o 44 % ve srovnání s rokem 2010.

Ochrana přírody a krajiny

Na území obce kromě dopravy a místních zdrojů vytápění dochází ke **znečištění ovzduší** i zemědělským podnikem. Mezi zdroje znečištění ovzduší v obci, které v roce 2011 v okrese Tábor překročily limity úniku látek do ovzduší, patří společnost AGRA Březnice a.s. Jedná se o amoniak. Údaje pocházejí z Integrovaného registru znečištění životního prostředí (IRZ).

Obec plánuje v obecních bytových domech výměnu stávajících kotlů za ekologičtější či zbudování obecní kotelny.

Intenzita hluku není měřená, není zpracovaná hluková mapa. S ohledem na hlavní silniční průtah obcí je hluk zvýšen především kamionovou tranzitní dopravou a dále dopravou zemědělskou.

V roce 2014 společnost AGRA Březnice započala s výsadbou oddělovacích pásů zeleně v souvislosti s výstavbou nového kravína. Firma plánuje výstavbu nové posklizňové linky obilí, která bude situována mimo zastavěné území obce a ulehčí tak občanům zvláště v letních měsících.

Ochrana vod

Váženým problémem životního prostředí je čistota povrchových vodních toků, a tím i kvalita vody v některých nádržích. Příčinou je stále absence čistírny odpadních vod a provozní intenzita čištění odpadních vod u bodových zdrojů znečišťování. Rozsáhlé plošné znečišťování povodí vodních toků je zejména způsobeno intenzivní zemědělskou výrobou a průsaky ze starých ekologických zátěží. Antropogenní vlivy negativně ovlivňují i kvalitu zejména mělkých zdrojů podzemních vod (dusičnany a dusitany atd.)

Protipovodňová opatření

V posledních letech postihlo území několik povodní, výrazně největší škody způsobily povodně v srpnu 2002 a v červnu 2013. Nyní obec řeší svou protipovodňovou ochranu. Jedná se především o oblast kolem Blateckého potoka.

2 SWOT ANALÝZA

Silné stránky	Slabé stránky
<ul style="list-style-type: none"> • Kulturní a společenský život • Dodržování tradic • Zázemí pro volnočasové aktivity (fotbalové a víceúčelové hřiště, dětské hřiště, klubovna) • TJ Březnice, SDH Březnice, myslivci • Rozšiřování obce, nové rozvojové plochy • Spolupráce společnosti Agra Březnice a.s. s obcí, podílení se na akcích obce • Agra Březnice a.s. – pracovní příležitosti • Lesnictví poskytuje zaměstnání i rekreační funkci • Kvalitní životní prostředí – zachovalá příroda • Obecní pozemky, lesy, budovy • Čistota obce, veřejné prostranství • Třídění odpadů (člen TDO Lužnice) • Autobusová doprava pro děti do škol na Bechyni • Silnice II. třídy (České Budějovice – Tábor) 	<ul style="list-style-type: none"> • Pokles počtu obyvatel (1971) – 2014) • Neobydlené domy • Vysoký podíl starších obyvatel • Nízký počet pracovních příležitostí • Absence obchodu • Autobusové spojení do ČB, Tábora, Soběslavi • Stav obecních budov • Stav kanalizace, absence ČOV • Nízký tlak vody obecního vodovodu • Stav požární nádrže • Špatný stav místních komunikací • Chybějící chodníky • Stav a absence lesních a polních komunikací • Nízká dopravní bezpečnost • Lokální topeniště • Nedostatečná protipovodňová opatření • Hluk, hmyz v letních měsících • Turistické zajímavosti obce • Stav rybníků
Příležitosti	Ohrožení
<ul style="list-style-type: none"> • Oprava a rekonstrukce obecních budov • Podpora rozvojových ploch (stavební parcely) • Podpora spolkové a kulturní činnosti • Znovuobnovení obchodu • Podpora poštovních služeb • Rekonstrukce a opravy místních komunikací • Snížení rychlosti aut při průjezdu obcí – instalace ukazatelů rychlosti • Místo pro přecházení • Třídění odpadů • Výstavba ČOV, dostavba a opravy kanalizace • Zvyšování retenčních schopností nádrží a rybníčků • Rozvoj zeleně v intravilánu obce • Výsadba stromů ve volné krajině • Vytváření zelených protihlukových pásů zeleně • Zateplování budov • Péče o sakrální stavby • Řešení vytápění v obecních budovách • Protipovodňová opatření – suché poldry, apod. • Poradenská činnost o fin. zdrojích 	<ul style="list-style-type: none"> • Zrušení pošty • Omezení autobusové dopravy • Prohloubení vylidňování venkova • Propad příjmů domácností • Nedostatek finančních prostředků na rozvoj infrastruktury • Zdlouhavá legislativa při výstavbě • Nesystémové opravy komunikací v majetku Kraje (směr Březnice – Záhoří, Jamník)

3 Vize rozvoje obce 2016 – 2026

Březnice je obec s neporušenou přírodou, zachovalým životním prostředím, je klidným a bezpečným místem pro život, nabízí svým občanům možnosti pro aktivní odpočinek, společensko-kulturní vyžití, podporuje dobré mezilidské vztahy a zájem žít a bydlet v obci.

Rozvojem podmínek pro bydlení, podporou podnikání a zaměstnanosti, zvyšováním kvality infrastruktury obce, péčí o životní prostředí a pokračováním ve spolupráci s místními spolky a podnikateli chce obec podporovat kvalitní trávení volného času svých obyvatel i návštěvníků a zajistit tak spokojený život v obci.

3.1 Programové cíle

Cíl 1: Rozvíjet podmínky pro bydlení

Cíl 2: Podporovat podnikání a zaměstnanost, cestovní ruch

Cíl 3: Podporovat kulturní a společenský život

Cíl 4: Zlepšit infrastrukturu a životní prostředí

3.2 Opatření

1.1. Bytová výstavba

1.2. Vodovody, kanalizace, ČOV

2.1. Rozvoj služeb v obci

2.2. Infrastruktura cestovního ruchu

3.1. Rekonstrukce, opravy a vybavení objektů občanské vybavenosti, objektů pro kulturu, sport, volný čas a komunitní život

3.2. Podpora pořádání kulturních a sportovních akcí

4.1. Výstavba, rekonstrukce a opravy komunikací a chodníků

4.2. Zlepšování kvality ovzduší

4.3. Voda v krajině

4.4. Zlepšování stavu přírody a krajiny

4.5. Zkvalitnění nakládání s odpady

3.3 Vazby koncepčních dokumentů

Opatření 1.1. Bytová výstavba

Cílem opatření je vytváření kvalitních podmínek pro život obyvatel obce, jedná se převážně o úpravy či rozšiřování kapacit bydlení v rozvojovém území obce např. rozvoj sociálních bytů, malometrážních bytů či prostupného bydlení pro seniory, sociálně vyloučené osoby apod.

Opatření podporuje rozvoj ploch pro bytovou výstavbu, regeneraci bytových domů i novou výstavbu obecních bytů.

Opatření je v souladu s Programem rozvoje Jihočeského kraje 2014 – 2020:

Opatření 3.1 Kvalitní a dostupné veřejné služby

Aktivita: Podpora rozvoje bytové výstavby a modernizace stávající zástavby s cílem stabilizace sídelní struktury Jihočeského kraje

Opatření 3.4 Kvalitní spolupráce a plánování pro územně vyvážený rozvoj regionu s důrazem na rozvoj venkova

Aktivita: Podpora rozvoje podmínek pro bydlení na venkově (včetně podpory startovacích, sociálních bytů, malometrážních bytů či prostupného bydlení pro mladé rodiny, seniory, sociálně vyloučené osoby apod.)

Opatření je v souladu se Strategií regionálního rozvoje ČR 2014–2020:

Priorita: 3 Zkvalitnění sociálního prostředí rozvojových území

Opatření: 3.3 Podpora bydlení jako nástroje sociální soudržnosti

Opatření 1.2. Vodovody, kanalizace, ČOV

Obyvatele převážně využívají vlastní zdroje pitné vody, ale i přesto jsou napojeni na obecní vodovod. V některých místech se však potýkají s nedostatečným tlakem vody, proto je třeba řešit tuto situaci, např. napojením přečerpávací stanice do systému, aby bylo dosaženo kvalitního odběru pitné vody.

Řešení kanalizace a čištění odpadních vod v některých částech obce je nevyhovující nebo zcela chybí. Je vyžadováno komplexní řešení kanalizačního systému - kanalizační síť v napojení na čistírnu odpadních vod.

Opatření podporuje aktivity jako např. výstavba přečerpávací stanice vodovodu, dostavba a rekonstrukce obecní kanalizace, výstavba ČOV a k tomu zpracování příslušné projektové dokumentace.

Opatření je v souladu s Programem rozvoje Jihočeského kraje 2014 – 2020:

Opatření 2.3 Technická infrastruktura

Aktivita: Postupná realizace doplňování, modernizace a rekonstrukce současných vodovodů na území kraje (realizace technických opatření u skupinových vodovodů, rekonstrukce vybraných částí rozvodné vodovodní sítě, dokončení vodovodní sítě v obcích, kde tato síť dosud nepokrývá celé území obce - v závislosti na předpokládaném počtu nových přípojek)

Aktivita: Podpora projektů a opatření pro zlepšení zásobování vodou v obdobích sucha či jiných náhlých situací u problémových lokalit v regionu

Aktivita: Podpora realizace opatření pro výstavbu nové kanalizační sítě, dostavbu stávající kanalizační sítě a postupnou rekonstrukci stávající kanalizační sítě v souladu s Plánem rozvoje vodovodů a kanalizací na území Jihočeského kraje a jeho aktualizacemi (výstavba nových kanalizací a ČOV i v aglomeracích s populačním ekvivalentem menším než 2 000 obyvatel a v ostatních obcích doporučených k výstavbě tímto materiálem, rekonstrukce kanalizací - průběžně podle aktuálního technického stavu a výstavba či rekonstrukce kanalizačních zařízení vedoucí ke zvýšení technické úrovně současného provozu včetně komplexních řešení na úrovni mikroregionů v kraji)

Aktivita: Podpora realizace opatření pro zajištění ochrany zdrojů pitné vody, ČOV a další vodohospodářské infrastruktury před povodněmi

Opatření 2.1. Rozvoj služeb v obci

Cílem opatření je podpora a udržení základních služeb v obci. Jako mnoho dalších malých obcí se Březnice potýká s poklesem počtu obyvatel, v důsledku toho dochází k rušení podnikatelských aktivit. Podpora malých dopravců je jednou z možností, jak zachovat veřejnou dopravu v regionu. Další možností je využívání tzv. spojů na zavolání s využitím mikrobuse. Spoluprací mezi místní samosprávou, soukromým a neziskovým sektorem a hledáním společných finančních zdrojů chce obec podpořit základní infrastrukturu obchodních služeb a zaměstnanost v obci.

Opatření naplňují aktivity Podpora a rozvoj autobusové dopravy, Podpora a udržení poštovních služeb, Obnovení a udržení obchodu.

Opatření je v souladu s Programem rozvoje Jihočeského kraje 2014 – 2020:

Opatření 2.2 Vnitřní dopravní prostupnost a obslužnost regionu

Aktivita: Podpora projektů vedoucích k další optimalizaci dopravní obslužnosti regionu

Opatření 3.4 Kvalitní spolupráce a plánování pro územně vyvážený rozvoj regionu s důrazem na rozvoj venkova

Aktivita: Podpora posilování vhodných forem spolupráce na místní a mikroregionální úrovni – činnost mikroregionů, svazků obcí a místních akčních skupin

Opatření je v souladu se Strategii regionálního rozvoje ČR 2014 – 2020:

Priorita 5: Oživení periferních území

Opatření 5.1: Podpora rozvoje lokální ekonomiky

Opatření 5.3: Zajištění základních služeb a obslužnosti

Priorita 9: Podpora spolupráce na místní a regionální úrovni

Opatření 9.2: Podpora meziobecní a regionální spolupráce

Opatření 2.2. Infrastruktura cestovního ruchu (CR)

Podpora je zaměřena na spolupráci a partnerství veřejného, soukromého a neziskového sektoru při zkvalitňování infrastruktury pro CR. Podpora této spolupráce bude založena především na realizaci společných projektů i na předávání vzájemných zkušeností v oblasti potřeb CR.

Pro rozvoj cestovního ruchu v obci je významná podpora rekonstrukce historických, kulturních a technických památek a zpřístupňování dalších objektů. Tato nabídka může přispět nejen ke zvyšování návštěvnosti obce, ale i ke zvyšování atraktivity těchto objektů.

Opatření podporuje aktivity jako např. Naučné a poznávací stezky, Výstavba cyklistických a turistických tras.

Opatření je v souladu s Programem rozvoje Jihočeského kraje 2014 – 2020:

Opatření 2.2 Vnitřní dopravní prostupnost a obslužnost regionu

Aktivita: Podpora výstavby a údržby cyklistických stezek, cyklistických pruhů na komunikacích v intravilánech sídel včetně jejich značení a doplňkové infrastruktury (propojení důležitých cílů cest, nejen rekreačních, ale především z bydlíště na pracoviště či do škol) a projektů ke zvýšení bezpečnosti (např. křížení cyklostezek a průjezdy obcemi) a projektů pro zklidňování dopravy

Opatření 3.4 Kvalitní spolupráce a plánování pro územně vyvážený rozvoj regionu s důrazem na rozvoj venkova

Aktivita: Podpora rozvoje a obnovy infrastruktury a služeb pro rozvoj venkovského cestovního ruchu a rekreace

Opatření 5.1 Vyvážený rozvoj infrastruktury cestovního ruchu

Aktivita: Rozvoj a zkvalitňování turistických stezek a tras (pěší naučné stezky, tematické, historicko-poznávací, hipostezky, vodní cesty atd.) a cyklistických tras a stezek, vč. doprovodné infrastruktury (mobiliář) a značení (budování orientačních a informačních tabulek a vícejazyčných map pro cyklisty, běžkaře a pěší turisty atd.)

Aktivita: Rozvoj doprovodné infrastruktury pro cykloturistiku, vč. doprovodných zařízení (např. trasy pro terénní bikování se zázemím, centrální cykloturistické body, úschovny, odpočívadla a další mobiliář)

Opatření 3.1. Rekonstrukce, opravy a vybavení objektů občanské vybavenosti, objektů pro kulturu, sport, volný čas a komunitní život

V kulturních a sportovních objektech se odehrává převážná část společenského života obyvatel obce, utváří se tak mezigenerační vztahy. Především sportovní aktivity slouží do určité míry jako prevence stárnutí, civilizačních chorob a kriminality a tím také přispívají k udržování a zlepšování dobrého zdravotního stavu obyvatel.

Podpora se v rámci opatření zaměřuje na infrastrukturu, v níž se volnočasové aktivity realizují (kulturní zařízení, sportoviště a sportovní zařízení, klubovny).

V tomto opatření jsou podporovány aktivity jako Opravy a stavební úpravy kulturního domu, Oprava hasičské zbrojnice (nákup vybavení), Sportovní fotbalové hřiště, Obnova a rozšíření dětského hřiště, Rekonstrukce obecního úřadu, Obnova kulturních památek, sakrálních staveb

Opatření je v souladu s Programem rozvoje Jihočeského kraje 2014 – 2020:

Opatření 3.2 Kvalitní zázemí, vybavenost a služby pro volný čas a rozvoj občanské společnosti

Aktivita: Podpora účelné investiční činnosti v oblasti sportu, údržby, provozu a obnovy vybavení sportovních zařízení

Aktivita: Podpora činnosti, materiálového a objektového zázemí a vybavení neziskových organizací

Opatření je v souladu se Strategií regionálního rozvoje ČR 2014–2020

Priorita 3 Zkvalitnění sociálního prostředí rozvojových území

Opatření 3.2 Rozvoj a zlepšování podmínek pro volnočasové aktivity obyvatel a pro využití kulturního potenciálu

Opatření 3.2. Podpora pořádání kulturních a sportovních akcí

Cílem opatření je zlepšení podmínek pro kvalitní život obyvatel v obci podpořený odpovídající nabídkou v oblasti kultury, sportu a volnočasových aktivit se zvláštním zřetelem na cílovou skupinu dětí a mládeže.

Nedílnou součástí těchto činností bude i podpora partnerství veřejného, soukromého a neziskového sektoru při organizaci různých kulturních, společenských a sportovních akcí, která umožní užší zapojení široké veřejnosti.

Opatření podporuje aktivity pro děti a mládež, Činnost spolků a sdružení, Pořádání kulturních, společenských a sportovních akcí.

Opatření je v souladu s Programem rozvoje Jihočeského kraje 2014 – 2020:

Opatření 3.2 Kvalitní zázemí, vybavenost a služby pro volný čas a rozvoj občanské společnosti

Aktivita: Podpora rozvoje partnerství mezi kulturou, výzkumnými institucemi, podnikatelským odvětvím a neziskovými organizacemi se zvláštním ohledem na podporu talentů, dovedností a kompetencí nezbytných pro tvůrčí činnosti

Aktivita: Podpora lidových a folklórních aktivit v regionu

Aktivita: Podpora konkrétních aktivit a projektů neziskového sektoru – osvětová činnost, kulturní a sportovní, sociálně orientované, výchovné a další akce pro veřejnost apod.

Opatření 3.4 Kvalitní spolupráce a plánování pro územně vyvážený rozvoj regionu s důrazem na rozvoj venkova

Aktivita: Podpora rozvoje a zvyšování kvality volnočasových aktivit a infrastruktury ve venkovském prostoru (nabídka sportovního a kulturního vyžití, rozvoj spolkových a občanských aktivit a zázemí pro jejich činnost apod.)

Aktivita: Podpora rozvoje aktivit v oblasti volného času se zaměřením na specifické skupiny – zejména aktivity pro mládež (součást prevence kriminality a rizikového chování) a aktivity pro seniory (podpora sociálního začleňování a reakce na negativní demografický vývoj)

Aktivita: Uchování, rozvoj a zvyšování kvality aktivit a akcí v oblasti kulturních a jiných tradičních venkovských hodnot (lokální iniciativy jako koncerty, společenské akce, festivaly, místní slavnosti apod.), které zvyšují atraktivitu života na venkově pro místní obyvatele i jeho návštěvníky.

Opatření 4.1. Výstavba, rekonstrukce a opravy komunikací a chodníků

Obec se dlouhodobě potýká se špatným technickým stavem obecních silnic, nevýmáje lesní a polní cesty, různých příjezdových komunikací od veřejných či soukromých objektů. Opatření podporuje také řešení chodníků a dopravní bezpečnosti v silničním provozu, ale i bezpečnost chodců. Cílem opatření je podpora spolupráce při řešení napojení místních komunikací na krajskou komunikaci.

Opatření podporuje rekonstrukce ulic, vybudování příjezdových komunikací, výstavbu a opravu chodníků, dopravní bezpečnost, opravy místních komunikací, budování parkovacích ploch, rekonstrukce lesních a polních cest a výstavbu společných zařízení schválených v pozemkových úpravách.

Opatření je v souladu s Programem rozvoje Jihočeského kraje 2014 – 2020:

Opatření 2.2 Vnitřní dopravní dostupnost a obslužnost regionu

Aktivita: Realizace významných staveb na silnicích II. a III. třídy v souladu s postupy a doporučeními danými Konceptí optimalizace dopravní sítě na území Jihočeského kraje

Aktivita: Rekonstrukce a další úpravy silniční sítě (technická opatření investičního i neinvestičního charakteru vyvolaná špatným technickým stavem silnic - např. úzká hrdla, nevhodné průtahy obcemi, nedostatečná kapacita silnic, špatný technický stav mostů zapříčiňující sníženou únosnost těchto mostů apod.)

Aktivita: Ve spolupráci s obcemi Jihočeského kraje podpora dalšího zkvalitňování a optimalizace sítě místních komunikací na území Jihočeského kraje – např. odstraňování bodových závad a dalších poškození limitujících bezpečnost provozu na těchto komunikacích či rozvoj nových komunikací (např. ve vazbě na rozvojové lokality)

Aktivita: Podpora výstavby komunikací zajišťujících přístupnost rozvojových území (podnikatelských ploch a zón, rozvojových zón pro bydlení apod.)

Opatření 4.2. Zlepšování kvality ovzduší

Podíl domácností napojených na zemní plyn je v Jihočeském kraji nejnižší mezi všemi kraji v ČR. V obcích, kde není dostupný zemní plyn, mohou volit občané a organizace jako dodatekový zdroj energie různé moderní řešení. Vhodnými aktivitami je modernizace stávajících kotlů na tuhá paliva, tepelná čerpadla, solární systémy na ohřev TUV a přitápění, využití rekuperačních technologií a plynofikace pro občany i firmy.

Opatření je v souladu s Programem rozvoje Jihočeského kraje 2014 – 2020:

Opatření 4.1 Péče o přírodu a krajinu a jejich šetrné využití

Aktivita: Podpora úspor energie ve veřejných objektech, podpora změny způsobu vytápění ve veřejných objektech

Aktivita: Podpora změny způsobu vytápění v domácnostech (včetně realizace příslušné osvěty v této oblasti)

Opatření 4.3. Voda v krajině

Rybníky a vodní nádrže jsou významnými krajinnými prvky na území obce, které mají často i hospodářský efekt. Cílem opatření je udržení stávajících rybníků a vodních nádrží s cílem posílení jejich hospodářské i rekreační funkce, zlepšování jakosti (čistoty) povrchových vod, zlepšování podmínek pro život vodní fauny, retenční schopnosti krajiny a podpory biodiverzity.

Opatření podporuje Revitalizaci rybníků, Opravu vodní nádrže, Protipovodňová opatření a Výstavbu společných zařízení schválených v pozemkových úpravách.

Opatření je v souladu s Programem rozvoje Jihočeského kraje 2014 – 2020:

Opatření 1.5 Rozvoj a diverzifikace zemědělství, lesnictví a rybářství a podpora zpracování a odbytu místní produkce, zejména ve venkovských oblastech

Aktivita: Podpora obnovy a rekonstrukcí rybníků a rybníkářských soustav včetně jejich technického vybavení, realizace souvisejících protipovodňových opatření, odbahňování rybníků, vodních toků a nádrží

Aktivita: Zachování a rozvoj mimoprodukčních funkcí rybníků a jejich soustav (protipovodňové funkce, krajinnotvorné funkce, zvyšování přirozených zásob podzemních vod, přírodoochranařské a ekologické funkce – vazba na EVL a ptačí oblasti, sportovní a rekreační využití, protipožární, dopravní spojení po hrázích ad.) při zajištění kompenzace pro dotčená rybářství za prokazatelné újmou plynoucí ze zajištění uvedených funkcí

Opatření 4.1 Péče o přírodu a krajinu a jejich šetrné využití

Aktivita: Revitalizace obecních rybníků a návsí

Opatření 4.2 Prevence rizik

Aktivita: Podpora realizace protipovodňových opatření (opatření v krajině) zejména formou komplexních pozemkových úprav a dalších opatření (např. změny ve využívání pozemků, změny rostlinného pokryvu, zatravnění a zalesňování břehů a přirozených inundací, tvorba protierozních mezí a vegetačních pásů a změny ve strukturách krajiny prováděné za účelem zachycení vody v povodí a zpomalení jejího odtoku apod.)

Aktivita: Podpora realizace protipovodňových opatření charakteru technických opatření (především formou ohrazování apod.)

Opatření 4.4. Zlepšování stavu přírody a krajiny

Zeleň v intravilánu obce má výrazné funkce rekreační, zdravotní, krajinotvorné, ekologické, půdoochranné, vodohospodářské, estetické i okrasné. Má vliv na čistotu ovzduší a mikroklima, neboť snižuje prašnost a zvyšuje vlhkost vzduchu. Dále působí také jako tlumič nadměrného hluku. Opatření podporuje obnovu a údržbu zeleně v intravilánu obce.

V průběhu času došlo na území obce k likvidaci mnoha polní cest, remízku a dalších zelených ploch ve volné krajině. Tato zeleň má přitom důležitou roli při ochraně krajiny před erozí a před povodněmi, zpomalení odtoku povrchové vody a její převedení do vody podzemní, zvýšení zásob podzemní vody, zlepšení mikroklimatu, zvýšení druhové rozmanitosti a ekologické stability krajiny, zlepšení krajinného rázu apod. Vedlejšími efekty je zvýšení turistické atraktivnosti krajiny.

Zemědělské areály navazují přímo na bytovou zástavbu nebo budovy a objekty občanské vybavenosti. Výsadbou izolační zeleně dojde ke snížení hlučnosti,lepší ovzduší, i celkového životního prostředí a tím pádem i ke kvalitnějšímu životu obyvatel.

Opatření podporuje aktivity jako je Obnova a údržba zeleně na veřejných prostranstvích, Výsadba zeleně ve volné krajině, Zalesňování zemědělsky nevyužívaných pozemků.

Opatření je v souladu s Programem rozvoje Jihočeského kraje 2014 – 2020:

Opatření 1.5 Rozvoj a diverzifikace zemědělství, lesnictví a rybářství a podpora zpracování a odbytu místní produkce, zejména ve venkovských oblastech

Aktivita: Podpora trvale udržitelného, ekologicky příznivého obhospodařování lesů na území kraje, rozvoj mimoprodukčních funkcí lesa, podpora navýšení ploch pozemků určených k plnění funkcí lesa v lokalitách, kde je to vhodné (s ohledem na ochranu vzácných bezlesých stanovišť) - zvláště v méně lesnatých částech kraje

Aktivita: Podpora stabilizace a dalšího rozvoje dřevozpracujícího průmyslu jako optimálního odvětví s potenciálem využití místní produkce lesního hospodářství (zejména produkce s vyšší přidanou hodnotou)

Aktivita: Podpora zvyšování podílu lesnictví na vodním hospodářství posílením vodohospodářské a hydričké funkce lesů

Aktivita: Podpora obměny nepříznivé druhové skladby lesních porostů v některých částech regionu

Aktivita: Podpora realizace opatření vedoucích ke zlepšení stavu lesních půd včetně lokálních opatření k úpravě chemismu a vodního režimu lesních půd, hnojení při obnově porostů apod.

Opatření 4.1 Péče o přírodu a krajinu a jejich šetrné využití

Aktivita: Podpora budování protihlukových stěn a dalších obdobných opatření pro zklidňování dopravy

Opatření 4.5. Zkvalitnění nakládání s odpady

Opatření řeší nakládání s odpady. Pro fungující systém nakládání s odpady je důležité zajištění odpovídající infrastruktury, např. dostatečnou hustotou sběrné sítě nádob pro separaci využitelných složek komunálních odpadů.

Do tohoto opatření je zahrnuta aktivita Podpora třídění odpadů.

Opatření je v souladu s Programem rozvoje Jihočeského kraje 2014 – 2020:

Opatření 4.1 Péče o přírodu a krajinu a jejich šetrné využití

Aktivita: Rozšiřování a posilování hustoty sběrné sítě nádob pro separaci využitelných složek komunálních odpadů

Aktivita: Podpora řešení systémů nakládání s odpady plošně na území regionu – včetně hůře dostupných / periferních částí regionu

Aktivita: Podpora opatření a projektů vedoucích ke zvýšení a zefektivnění energetického / termického a materiálového využití odpadů na území Jihočeského kraje

Opatření je v souladu se Strategii regionálního rozvoje ČR 2014 – 2020:

Priorita 6: Ochrana a udržitelné využívání zdrojů v regionech

Opatření 6.2: Snížení produkce komunálních odpadů a zvýšení jejich materiálového využití

3.4 Plánované aktivity

Opatření 1.1. Bytová výstavba

Název aktivity	Důležitost	Realizátor	Časový harmonogram	Rozpočet	Zdroje
1.1.1. Dokončení ZTV rozvojové plochy	Střední	Obec	2016 – 2026	Neurčeno	MMR, POV
Komentář: Zásíťování stavebních pozemků, dokončení II. etapy					
1.1.2. Regenerace bytových domů	Vysoká	Obec	2016 - 2026	Neurčeno	MMR
Komentář: 2 obecní bytové domy, celková rekonstrukce (oprava střechy, zateplení + fasády, výměna rozvodů a sociálního vybavení, ohřev teplé vody (boilery), souvislost s aktivitou 3.2.1. Řešení vytápění bytových domů					
1.1.3. Výstavba obecních bytů	Střední	Obec	2016 – 2026	Neurčeno	MMR
Komentář: Výstavba tzv. startovacích bytů					

Opatření 1.2. Vodovody, kanalizace, ČOV

Název aktivity	Důležitost	Realizátor	Časový harmonogram	Rozpočet	Zdroje
1.2.1. Výstavba přečerpávací stanice vodovodu	Vysoká	Obec	2016 – 2026	Neurčeno	OPŽP, Kraj
Komentář: Posílení tlaku ve vodovodním řádu					
1.2.2. Dostavba, opravy a rekonstrukce obecní kanalizace	Vysoká	Obec	2016 – 2026	Neurčeno	OPŽP, Kraj
Komentář: Dobudování a rekonstrukce kanalizace (hlavní sběrač; kmenová stoka, která povede do ČOV;), související aktivita 1.2.3.; 1.2.4. Opravy a rekonstrukce stávající sítě.					
1.2.3. Výstavba čističky odpadních vod (ČOV)	Vysoká	Obec	2016 - 2026	Neurčeno	OPŽP, Kraj
Komentář: Výstavba nové ČOV, napojení na kanalizaci, související aktivita 1.2.2.; 1.2.4.					
1.2.4. Projektová dokumentace	Vysoká	Obec	2016 - 2022	Neurčeno	Kraj/Obec
Komentář: Vypracování stavebních projektových dokumentací					

Opatření 2.1. Rozvoj služeb v obci

Název aktivity	Důležitost	Realizátor	Časový harmonogram	Rozpočet	Zdroje
2.1.1. Podpora a rozvoj autobusové dopravy	Vysoká	Obec, Mikroregion Lužnice	průběžně	Neuvedeno	POV, Kraj
Komentář: Spolupráce obcí v mikroregionu Lužnice, společný projekt na podporu dopravy					
2.1.2. Podpora a udržení poštovních služeb	Střední	Obec	2016 - 2026	Neuvedeno	MMR, Kraj
Komentář:					
2.1.3. Obnovení a udržení obchodu	Střední	Obec, fyzická osoba	Neuvedeno	Neuvedeno	POV, Kraj
Komentář:					

Opatření 2.2. Infrastruktura cestovního ruchu

Název aktivity	Důležitost	Realizátor	Časový harmonogram	Rozpočet	Zdroje
2.2.1. Naučné a poznávací stezky	Nízká	Obec, Mikroregion Lužnice	2016 - 2026	Neuvedeno	Kraj, MMR
Komentář: Podpora a spolupráce na vzniku a následné údržbě naučných a poznávacích stezek, údržba stezek, pořízení a opravy mobiliářů souvisejících se stezkami					
2.2.2. Výstavba cyklistických a turistických tras	Nízká	Obec, Mikroregion Lužnice	2016 - 2026	Neuvedeno	Kraj, MMR
Komentář: Podpora a spolupráce na vzniku a následné údržbě cyklistických a turistických tras, pořízení a opravy mobiliářů souvisejících s trasami					

Opatření 3.1. Rekonstrukce, opravy a vybavení objektů občanské vybavenosti, objektů pro kulturu, sport, volný čas a komunitní život

Název aktivity	Důležitost	Realizátor	Časový harmonogram	Rozpočet	Zdroje
3.1.1. Opravy a st. úpravy kulturního domu	Vysoká	Obec	2016 - 2026	Neurčeno	POV
Komentář: Výměna oken, vytápění, zateplení pláště budovy, nová fasáda, opravy a úpravy vnitřních prostor, izolace kvůli vlhku					
3.1.2. Oprava hasičské zbrojnice, nákup vybavení	Vysoká	Obec	2016 - 2026	Neurčeno	POV, Kraj
Komentář: Rekonstrukce střechy, interiérů, rozvodů, oprava vstupních vrat, výměna oken, nákup vybavení SDH					
3.1.3. Sportovní fotbalové hřiště	Vysoká	Obec	2016 - 2022	Neurčeno	Kraj
Komentář: Oprava kabin, vstupní rampy a tribuny, opravy obvodového oplocení areálu					
3.1.4. Obnova a rozšíření dětského hřiště	Nízká	Obec	2016 - 2026	Neurčeno	Kraj
Komentář: Opravy vybavení a herních prvků, rozšíření hřiště pro seniory a další věkové kategorie					
3.1.5. Rekonstrukce obecního úřadu	Střední	Obec	2016 - 2026	Neurčeno	POV, MMR
Komentář: Vybudování bezbariérového přístupu, rekonstrukce sociálního zařízení					
3.1.6. Technické zázemí obecního úřadu	Střední	Obec	2016 - 2026	Neurčeno	POV, MMR
Komentář: Opravy, rekonstrukce a výstavba skladovacích a technických prostor pro zázemí OÚ					
3.1.7. Obnova kulturních památek, sakrálních staveb	Nízká	Obec/Vlastníci	2016 - 2026	Neurčeno	POV, Kraj, MK
Komentář: Opravy a rekonstrukce vnějšího pláště vč. výklenků, vnitřního mobiliáře, okolního prostranství					

Opatření 3.2. Podpora pořádání kulturních a sportovních akcí

Název aktivity	Důležitost	Realizátor	Časový harmonogram	Rozpočet	Zdroje
3.2.1. Podpora aktivit pro děti a mládež	Vysoká	Obec/NNO	Průběžně	5.000,-	POV/Kraj
Komentář: Pořádání volnočasových aktivit pro děti (např. maškarní, den dětí, mikulášská apod.)					
3.2.2. Podpora činnosti spolků a sdružení	Vysoká	Obec/NNO	Průběžně	12.000,-	Kraj
Komentář: Podpora činnosti místní SDH, TJ Březnice a Mysliveckého sdružení Zelený háj Březnice					
3.2.3. Podpora kulturních, společenských a sportovních akcí	Vysoká	Obec/NNO	Průběžně	5.000,-	Kraj
Komentář: Pořádání plesů, fotbalové a hasičské soutěže, dodržování tradic (masopust, velikonoce, májka, advent – zpívání, rozsvícení stromku, apod.)					

Opatření 4.1. Výstavba, rekonstrukce a opravy komunikací a chodníků

Název aktivity	Důležitost	Realizátor	Časový harmonogram	Rozpočet	Zdroje
4.1.1. Rekonstrukce ulice Bahenní	Vysoká	Obec	2016 – 2026	Neuvedeno	MMR, SFDI
Komentář: Rekonstrukce kanalizace, položení nového povrchu + projektová dokumentace					
4.1.2. Vybudování příjezdové komunikace ke kontejnerům za KD	Střední	Obec	2016 – 2026	Neuvedeno	MMR, SFDI, Kraj
Komentář: Vybudování nové komunikace + projektová dokumentace					
4.1.3. Výstavba, oprava chodníků, dopravní bezpečnost	Vysoká	Obec	2016 – 2026	Neuvedeno	MMR, SFDI, Kraj
Komentář: Nové chodníky okolo hlavní komunikace a v rozvojové zóně, opravy chodníků, bezpečnostní opatření (instalace ukazatelů rychlosti, přechody, dopravní značení)					
4.1.4. Opravy místních komunikací	Vysoká	Obec	2016 – 2026	Neuvedeno	MMR, SFDI, Kraj
Komentář: Rekonstrukce a opravy povrchů, propustků, krajnic a stok, mostků, apod.					
4.1.5. Vybudování parkovacích ploch	Vysoká	Obec	2016 – 2026	Neuvedeno	MMR, SFDI, Kraj
Komentář: Zpevnění ploch u kulturního domu, fotbalového hřiště, u bytových domů, v rozvojové zóně, před obecním úřadem					
4.1.7. Rekonstrukce lesních a polních cest	Vysoká	Obec	2016 – 2026	Neuvedeno	MMR, SFDI, PRV
Komentář: Opravy a rekonstrukce povrchů					
4.1.8. Výstavba a oprava autobusových zastávek	Vysoká	Obec	2016 – 2026	Neuvedeno	Kraj
Komentář: Oprava čekáren, zřízení autobusové čekárny na návsi, výměna čekáren v Jamníku, na Horní vsi, U křížku					
4.1.9. Výstavba společných zařízení schválených v pozemkových úpravách	Vysoká	Obec	2016 – 2026	Neuvedeno	MMR
Komentář: Výstavba a rekonstrukce polních a lesních cest a zařízení s nimi souvisejících					

Opatření 4.2. Zlepšování kvality ovzduší

Název aktivity	Důležitost	Realizátor	Časový harmonogram	Rozpočet	Zdroje
4.2.1. Řešení vytápění bytových domů	Vysoká	Obec	2016 – 2026	Neuvedeno	OPŽP, Kraj
Komentář: Varianta a) výstavba centrální kotelny a rozvodu tepla Varianta b) výměna kotlů v bytových domech					

Opatření 4.3. Voda v krajině

Název aktivity	Důležitost	Realizátor	Časový harmonogram	Rozpočet	Zdroje
4.3.1. Revitalizace rybníků	Střední	Obec	2016 – 2026	Neuvedeno	OPŽP, Kraj
Komentář: Rekonstrukce a opravy rybníků a hrází, odbahňování rybníků					
4.3.2. Oprava vodní nádrže	Střední	Obec	2016 – 2026	Neuvedeno	OPŽP, Kraj
Komentář: Celková rekonstrukce, zpevnění dna, úprava okolí a zpevněné plochy					
4.3.3. Protipovodňová opatření	Střední	Obec	2016 – 2026	Neuvedeno	OPŽP, Kraj
Komentář: Budování suchých poldrů, odtokových stok					
4.3.4. Výstavba společných zařízení schválených v pozemkových úpravách	Střední	Obec	2016 – 2026	Neuvedeno	OPŽP, PRV
Komentář: Výstavba, rekonstrukce a zařízení s nimi souvisejících					

Opatření 4.4. Zlepšování stavu přírody a krajiny

Název aktivity	Důležitost	Realizátor	Časový harmonogram	Rozpočet	Zdroje
4.4.1. Obnova a údržba zeleně na veřejném prostranství	Střední	Obec	2016 – 2026	Neuvedeno	OPŽP, Kraj
Komentář: Výsadba zeleně, parková úprava veřejných prostranství, údržba zeleně kolem sakrálních staveb na katastru obce a další navazující zeleně v obci. Vytváření zelených oddělovacích pásů mezi obytnou zástavbou za účelem snížení hluku a znečištění ovzduší					
4.3.2. Výsadba zeleně ve volné krajině	Střední	Obec	2016 – 2026	Neuvedeno	OPŽP, AOPK
Komentář: Výsadba stromořadí nejen kolem místních komunikací (větrolamy)					
4.3.3. Zalesňování zemědělsky nevyužívaných pozemků	Střední	Obec	2016 – 2026	Neuvedeno	OPŽP, AOPK, PRV
Komentář: Výsadba stromů, zakládání lesů					

Opatření 4.5. Zkvalitnění nakládání s odpady

Název aktivity	Důležitost	Realizátor	Časový harmonogram	Rozpočet	Zdroje
4.5.1. Podpora třídění odpadů	Nízká	Obec/Mikroregion Lužnice	2016 – 2026	Neuvedeno	OPŽP, Kraj
Komentář: Rozšíření hnízd v nových rozvojových zónách, obnova kontejnerů					

Seznam použitých zdrojů informací

Březnice, 720 let obce, 2013
Strategie regionálního rozvoje ČR 2014 – 2020
Program rozvoje Jihočeského kraje 2014 -2020
Strategie komunitně vedeného místního rozvoje MAS Lužnice 2014 – 2020
Český statistický úřad, Sčítání lidu, domů a bytů 2011
Český statistický úřad, Veřejná databáze
Evidence odpadu, TDO Lužnice
Dotazník za rok 2013, evidence odpadů, TDO Lužnice
Dotazník za rok 2014, evidence odpadů, TDO Lužnice
Analýza potenciálu odpadů 2011
Integrovaný registr znečišťování životního prostředí 2013
Anketa: Co Vám chybí v obci Březnice, závěrečná zpráva

www.obecbreznice.cz
www.czso.cz
www.tnv.cz
www.google.cz
www.irz.cz

Příloha

Anketa: Co Vám chybí v obci Březnice, závěrečná zpráva, říjen 2015

Anketa

Co Vám chybí v obci Březnice?

Závěrečná zpráva

Obec Březnice
Říjen 2015

Obsah

Metodika zpracování.....	3
Charakteristika respondentů.....	3
Výsledky dotazníkového šetření.....	4
Jste spokojen s tím, co vám obec nabízí?.....	4
Na které oblasti by se měla obec zejména zaměřit?.....	3
Projektové záměry obce seřazené podle důležitosti.....	6
Co je podle Vás nejpalčivějším problémem v obci?.....	7
Závěr.....	7

Metodika zpracování

Anketa byla připravena jako součást přípravy Strategie rozvoje území obce Březnice, kterou připravuje obec ve spolupráci se Spolkem pro rozvoj regionu. Cílem ankety byla jednak propagace zpracování Strategie mezi obyvateli a dále zjistit, se kterými aspekty rozvoje obce jsou jeho obyvatelé nejméně spokojeni, a které rozvojové záměry nejvíce podporují.

Text ankety byl stylizován v jednoduchém znění, aby byl přijatelný a pochopitelný pro většinu obyvatel a byl velmi stručný, aby se zvýšila jeho návratnost.

Anketa byla roznesena do jednotlivých schránek každého domu v obci. Lidé měli možnost vracet vyplněné ankety na obecní úřad. Tímto způsobem se vrátilo 59 anketních lístků.

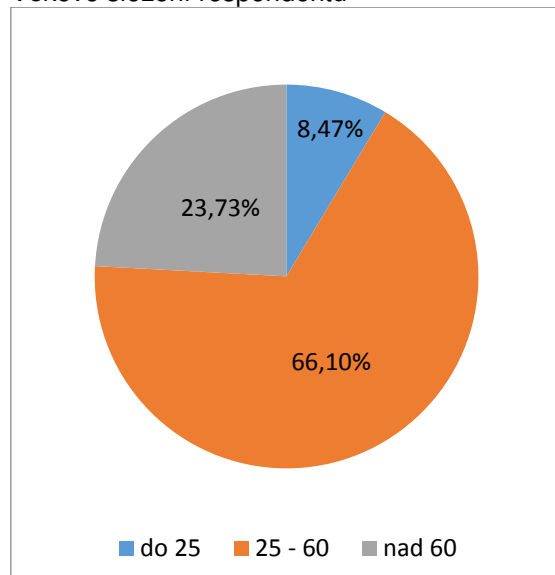
Charakteristika respondentů

Ankety se zúčastnilo celkem 59 respondentů. Z nich více než 96,61% (57) bydlí přímo v Březnici. V blízkém okolí bydlí 3,39 % respondenti (2). Mimo dotčený region pak žije 1 respondent (0,8%).

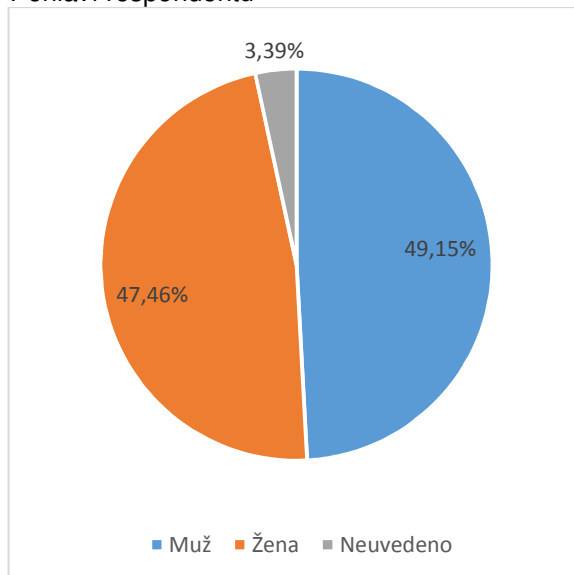
Věkové kategorie byly zastoupeny následovně:

- do 25 let – 5 respondentů – 8,47%
- 25-60 let – 39 respondentů – 66,10%
- nad 60 let – 14 respondentů – 23,73%
- 1 z respondentů neuvedl věk.

Věkové složení respondentů



Pohlaví respondentů

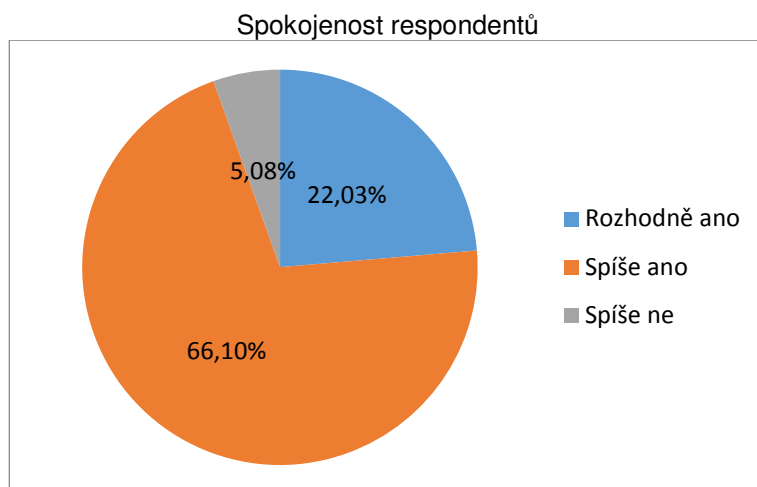


Anketu vyplnilo více mužů než žen. 49,15 % respondentů bylo mužů tj. 29, a 47,4 % žen (28). Pohlaví neuvedlo 3,39 % respondentů (2).

Výsledky dotazníkového šetření

Jste spokojen s tím, co vám obec nabízí?

V této otázce měli respondenti vybrat jednu z nabízených možností.



Rozhodně spokojeno bylo pouze 13 respondentů (5,08%). Výrazně spokojenější jsou muži (8) oproti ženám (4).

Spíše spokojeno bylo 39 respondentů (66,10%). V této kategorii je zastoupení podle pohlaví spíše spokojeno 22 žen (37%), tedy více než mužů, těch bylo 16 (27%).

Spíše nespokojeni byli 3 z respondentů (5,08%). Zde byli spíše nespokojeni muži 2 (3,4%) než ženy 1 (1,7%).

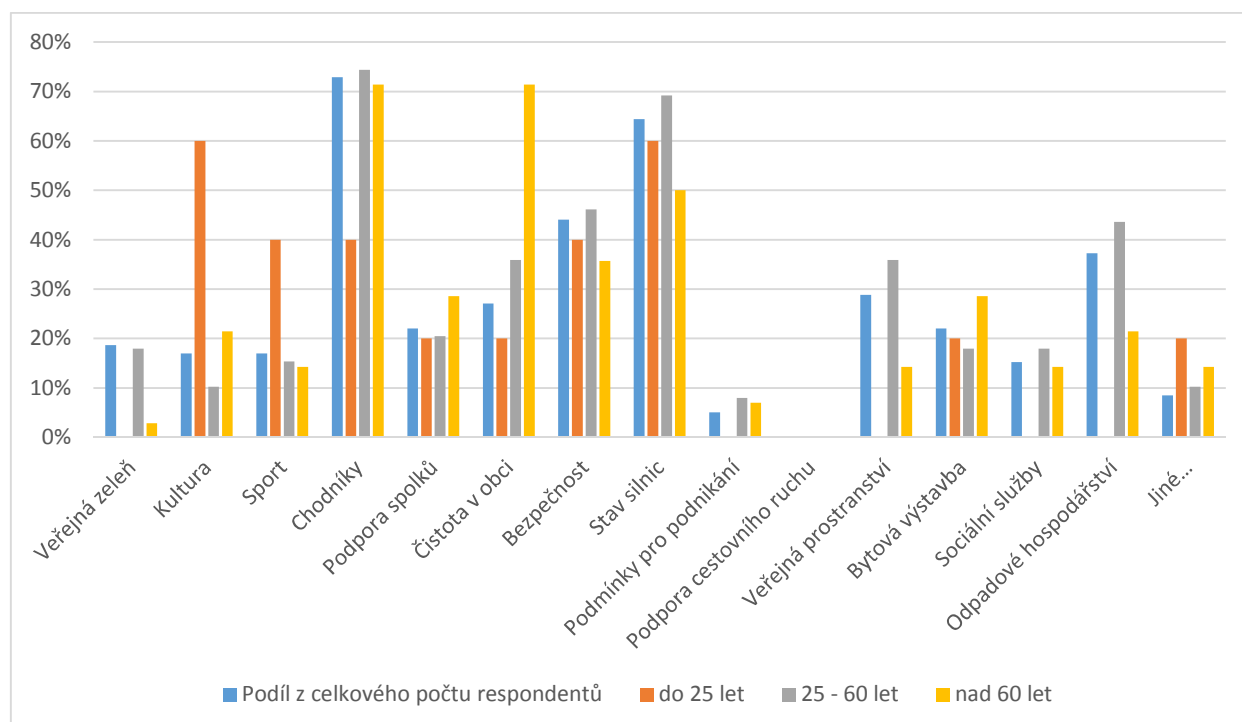
Rozhodně nespokojen není žádný z respondentů.

4 respondenti na tuto otázku neodpověděli.

Celkově lze konstatovat, že respondenti jsou spíše spokojeni s tím, co jim obec nabízí.

Na které oblasti by se měla obec zejména zaměřit?

Respondenti měli možnost zaškrtnout až 5 oblastí z patnácti nabízených. Lze očekávat, že respondenti označovali ty oblasti, ve kterých v současné době pociťují nedostatky. Ve vybraných oblastech tedy respondenti požadují největší změny.



Oblast	Počet odpovědí pro danou oblast	Podíl z celkového počtu odpovědí	do 25 let	25 - 60 let	nad 60 let
Veřejná zeleň	11	19%	0%	18%	3%
Kultura	10	17%	60%	10%	21%
Sport	10	17%	40%	15%	14%
Chodníky	43	73%	40%	74%	71%
Podpora spolků	13	22%	20%	21%	29%
Čistota v obci	16	27%	20%	36%	71%
Bezpečnost	26	44%	40%	46%	36%
Stav silnic	38	64%	60%	69%	50%
Podmínky pro podnikání	3	5%	0%	8%	7%
Podpora cestovního ruchu	0	0%	0%	0%	0%
Veřejná prostranství	17	29%	0%	36%	14%
Bytová výstavba	13	22%	20%	18%	29%
Sociální služby	9	15%	0%	18%	14%
Odpadové hospodářství	22	37%	0%	44%	21%
Jiné...	5	8%	20%	10%	14%

Odpovědi na tuto otázku se poměrně značně liší v závislosti na věku respondentů. Celkově je pro obyvatele Březnice nejdůležitější oblast chodníků v obci a stav silnic.

Respondenti ve věku do 25 let by nejvíce uvítali větší zaměření obce na oblast chodníků a kultury. Tuto oblast zaškrtno 60% respondentů, 40% respondentů do 25 let považuje za důležitou oblast sportu, chodníky, bezpečnost a následuje čistota v obci, podpora spolků, bytová výstavba (20%).

Respondenti ve věku 25 – 60 let považují za nejdůležitější problematiku dopravy. Jde o stav chodníků (74%) a silnic (69%). Následuje oblast bezpečnosti v obci (46%), odpadové hospodářství (44%) a čistota v obci a veřejná prostranství (36%). Poté je to podpora spolků (21%), veřejná zeleň, bytová výstavba a sociální služby (18%), sport (15%) a kultura (10%), dále pak také podmínky pro podnikání (8%).

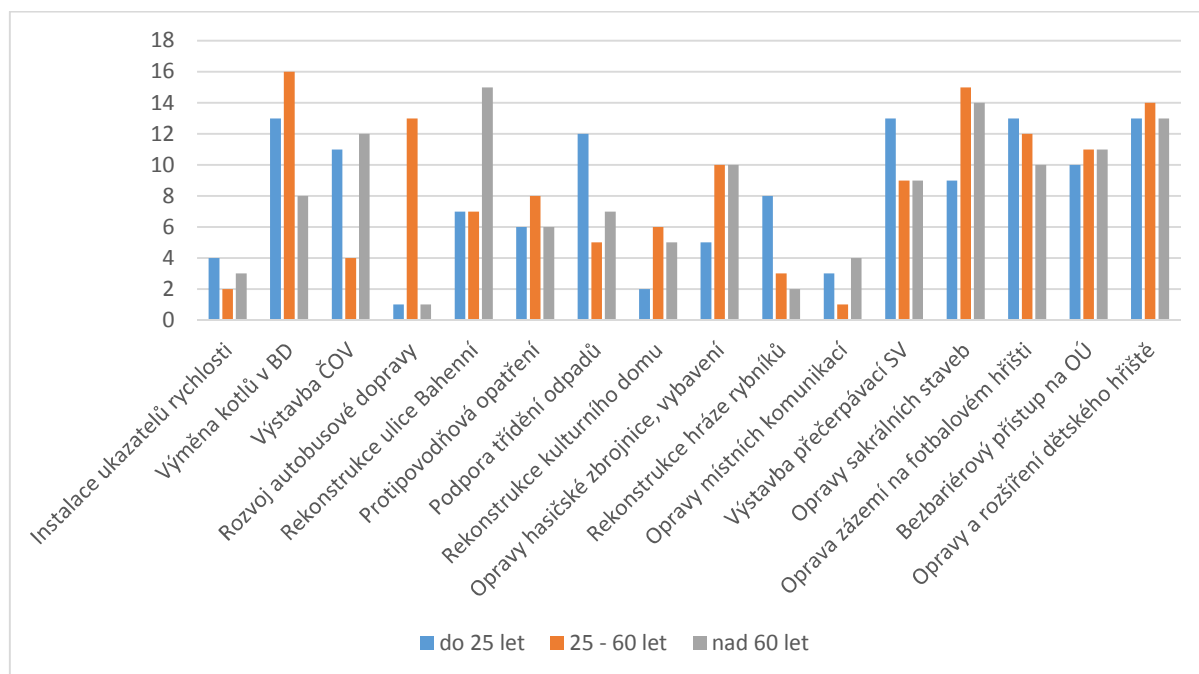
Respondenti nad 60 let se poměrně jasně shodli na stejných prioritách. Proto je procento také vysoké, jako u ostatních věkových kategorií. Respondenti nad 60 let výrazně pociťují problematiku chodníků, čistotu v obci (71%). Důležitý je pro ně stav silnic (50%). Následuje bezpečnost (36%), bytová výstavba a podpora spolků (29%), odpadové hospodářství a kultura (21%).

Pouze 1 z respondentů neuvedl žádnou oblast.

Projektové záměry obce seřazené podle důležitosti

Respondenti měli seřadit vyjmenované projektové záměry obce podle důležitosti od 1 do 16. Někteří respondenti však podle důležitosti seřadili pouze část vyjmenovaných záměrů. Ostatním projektovým záměrům pak bylo, pro účely vyhodnocení ankety, přiřazeno pořadí 16. Pořadí pro jednotlivé projektové záměry pak bylo sečteno a bylo vypočteno průměrné pořadí. Toto průměrné pořadí má však vyšší hodnotu kvůli častějšímu použití hodnocení 16.

Na tuto otázku odpověděli všichni respondenti.



Projektový záměr	celkem	do 25 let	25 - 60 let	nad 60 let
Instalace ukazatelů rychlosti	8%	11%	8%	8%
Výměna kotlů v bytových domech	13%	16%	14%	13%
Výstavba ČOV	10%	14%	9%	14%
Rozvoj autobusové dopravy	10%	4%	12%	7%
Rekonstrukce ulice Bahenní	12%	13%	11%	15%
Protipovodňová opatření	11%	12%	12%	11%
Podpora třídění odpadů	10%	15%	10%	12%
Rekonstrukce kulturního domu	10%	9%	10%	10%
Opravy hasičské zbrojnice, vybavení	12%	11%	12%	14%
Rekonstrukce hráze rybníků, odbahnění	8%	13%	8%	7%
Opravy místních komunikací	7%	10%	5%	10%
Výstavba přečerpávací stanice vodovodu	12%	16%	12%	14%
Opravy sakrálních staveb	14%	14%	14%	15%
Oprava zázemí na fotbalovém hřišti	13%	16%	12%	14%
Bezbariérový přístup na obecním úřadu	12%	14%	12%	14%
Opravy a rozšíření dětského hřiště	13%	16%	13%	14%

Jednoznačně nejvyšší podporu má záměr opravy místních komunikací (39 respondentů) a instalace ukazatelů rychlosti, rekonstrukce hráze rybníků (23 respondentů). Na této prioritě se shodují respondenti všech věkových kategorií, označují je za nejdůležitější záměry.

Dále v pořadí je to ještě podpora třídění odpadů, rekonstrukce kulturního domu a protipovodňová opatření.

Hodnocení dalších projektových záměrů se již výrazněji liší podle věku respondentů.

Mládež podporuje zejména projekty zaměřené na zábavu a volný čas kromě rozvoje autobusové dopravy, tento záměr označilo 26 respondentů. Záměr rekonstrukce kulturního domu a opravy hasičské zbrojnice označili 3 z 5 respondentů.

Respondenti ve věku od 25 do 60 let se naopak spíše zaměřují na oblast bydlení a dopravy. Po instalaci ukazatele rychlosti a opravách místních komunikací označují za důležitý záměr výstavby ČOV (21 respondentů), podporu třídění odpadů (20 respondentů) a rekonstrukci kulturního domu (18 respondentů). Významné jsou pro ně také záměry protipovodňových opatření (16 respondentů) a oprava hasičské zbrojnice (14 respondentů).

Respondenty nad 60 let zajímá otázka rozvoje autobusové dopravy a rekonstrukce hráze rybníků (9 respondentů), protipovodňových opatření (7 respondentů) a oprava kulturního domu (6 respondentů).

Co je podle Vás nejpálčivějším problémem v obci?

Tato otázka je důležitá pro celkové vyhodnocení ankety, neboť byla položena jako otevřená a respondenti měli možnost psát jakékoliv problémy. Přesto lze vysledovat často se opakující témata.

Nejčastěji se opakuje téma absence chodníků, nízká bezpečnost při přecházení hlavní silnice, z čehož vyplývá přání přechodu pro chodce. Nedodržování rychlosti na hlavní silnici a rychle projíždějící auta.

Respondenty trápí špatný stav místních komunikací, stav vedlejší silnice směrem na Jamník, silnice Březnice – Záhoří, vč. stavu autobusových zastávek, nízká dopravní obslužnost - špatné autobusové spojení.

Jako problém označili stav kanalizace, obecního vodovodu (malý tlak vody), čistotu v obci, veřejnou zeleň, údržbu veřejných prostranství. Starší rodinné domy zůstávají opuštěné a rychle chátrají

Dále respondentů, vadí častý zápach v okolí Agry Březnice a.s., nečistota silnic od zem. strojů a hluk.

Některým respondentům chybí obchod se základními potravinami, kontejnery na bio odpad a kov, nedostatečný signál některých mobilních operátorů.

Respondenti si také stěžovali na neinformovanost občanů, stáli by o podávání informací např. vydáváním měsíčníku.

Respondenti také vyjádřili přání o stmelování občanů obce pokusem o sousedská posezení, udržení mladé generace v Březnici, sladění zájmů starší a mladší generace, osobní angažovanost občanů na záměrech obce.

Závěr

Nejpodporovanějším projektovým záměrem obce jsou zcela jednoznačně opravy místních komunikací a instalace ukazatelů rychlosti. Na těchto záměrech se shodují obyvatelé všech věkových kategorií.

Zlepšení požadují občané zejména v oblasti pořádku a čistoty obce. Také stav chodníků je podle nich potřeba výrazně zlepšit.